SITES REFUGES TSUNAMI

Projet EXPLOIT

« EXPLOItation et Transfert vers les collectivités des Antilles françaises d'une méthode de planification des évacuations en cas d'alerte tsunami »

Projet co-financé par la Fondation de France et piloté par l'UMR GRED (Université Paul-Valéry Montpellier 3 & IRD)

Commune de Sainte-Anne

Date de validation : Octobre 2013

Comité de validation :

RAPPEL DES HYPOTHÈSES

Les **sites refuges tsunami** identifiés dans le cadre de cette étude sont des espaces de plein-air dont l'altitude supérieure à 15 mètres au dessus du niveau de la mer garantit une mise à l'abri temporaire des évacués. Ces sites refuges dits *horizontaux* ou *topographiques* doivent être rejoints à pied de manière spontanée suite à la reconnaissance des signes annonciateurs d'un tsunami et/ou suite à une alerte officielle diffusée par les autorités.

Hypothèses et conditions d'évacuation

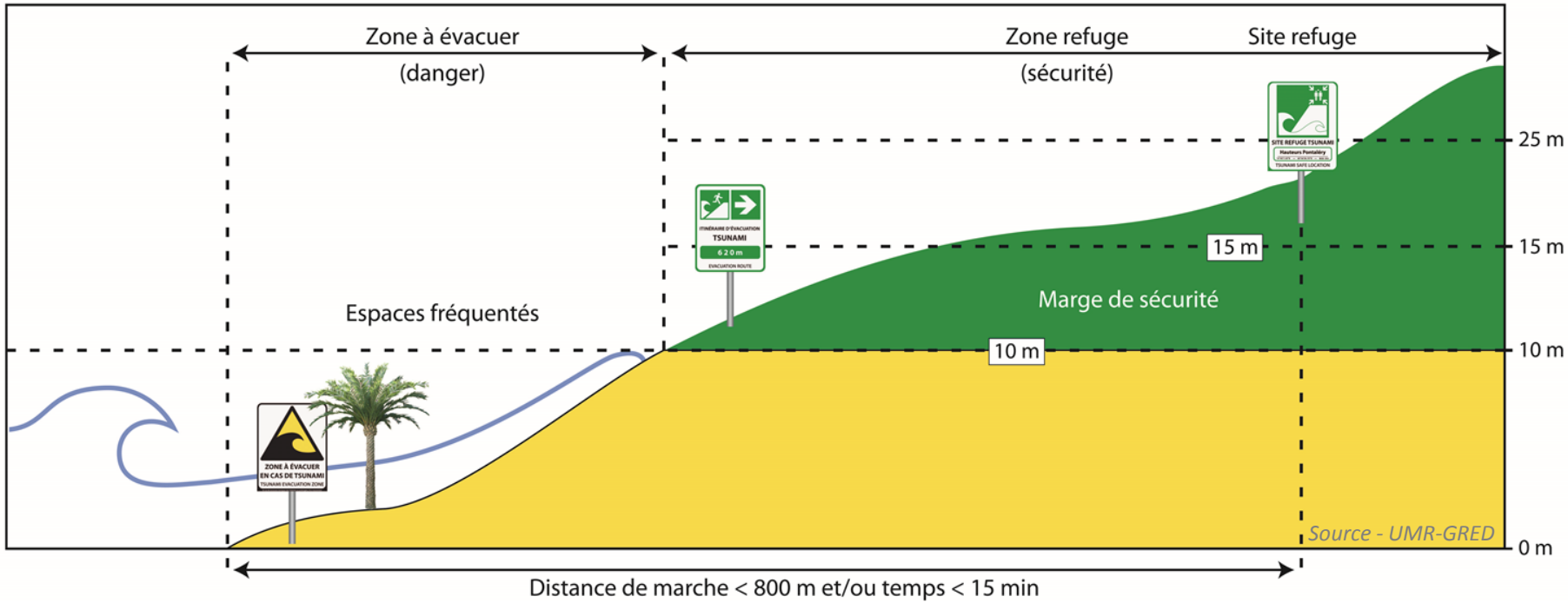

R

Sainte-Anne		STA_1					Critères de qualité
Nature du site	**Nom local**	**Note**	**Qualité**	**Capacité d'accueil**	**Nombre d'accès**	**Disponibilité actuelle**	
Terrain privé	Maison Rouge	8	R	300	1	Non permanente	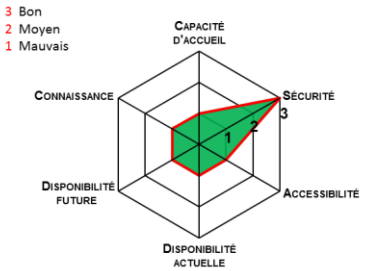

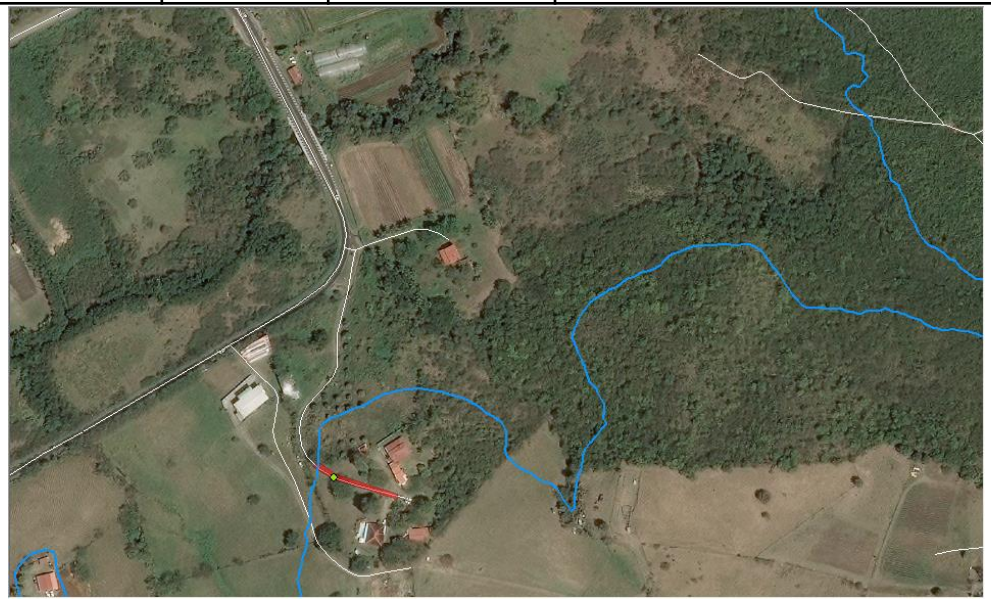

Date : 27/04/2017

Source : IGN, 2013

Commentaires	Propriété privée. Le chemin d'accès est fermé par un portail.

Date de validation par le comité local d'experts : **Octobre 2013**

Sainte-Anne		STA_2					Critères de qualité
Nature du site	**Nom local**	**Note**	**Qualité**	**Capacité d'accueil**	**Nombre d'accès**	**Disponibilité actuelle**	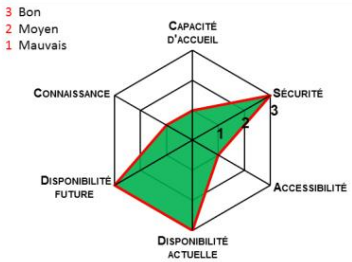
Chemin	Poirier	12	R	100	1	Permanente	

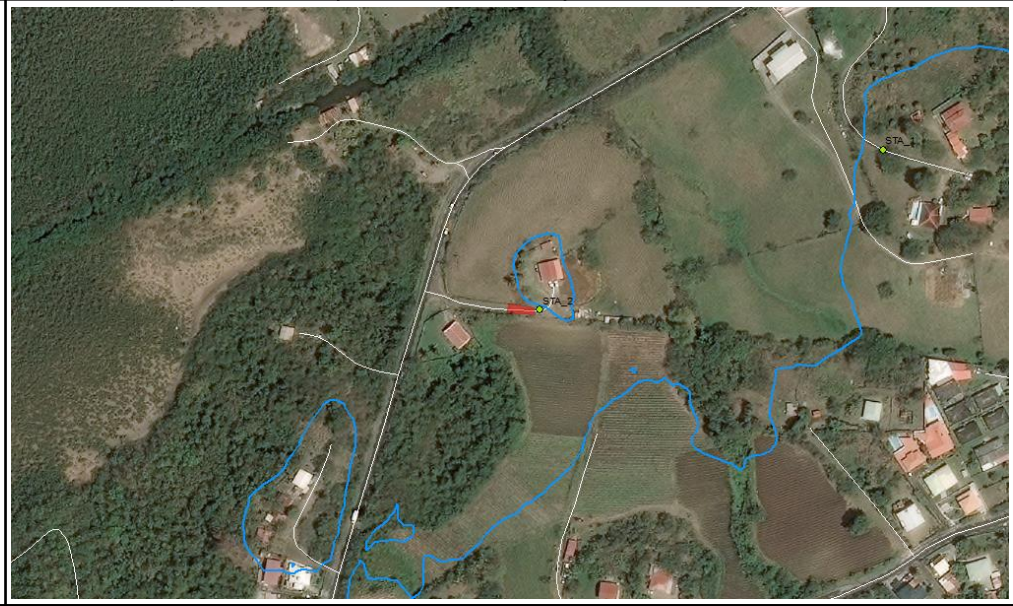

Date : 27/04/2017

Source : IGN, 2013

Commentaires	Espace disponible dans la propriété privée derrière le portail. Chemin d'accès déjà en zone refuge.

Date de validation par le comité local d'experts : **Octobre 2013**

Sainte-Anne		STA_3					Critères de qualité
Nature du site	**Nom local**	**Note**	**Qualité**	**Capacité d'accueil**	**Nombre d'accès**	**Disponibilité actuelle**	
Chemin	Petit Versailles 1	8	R	60	1	Non permanente	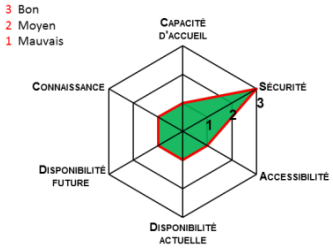

Date : 27/04/2017

Source : IGN, 2013

Commentaires	Propriété privée.

Date de validation par le comité local d'experts : **Octobre 2013**

Sainte-Anne		STA_4					Critères de qualité
Nature du site	**Nom local**	**Note**	**Qualité**	**Capacité d'accueil**	**Nombre d'accès**	**Disponibilité actuelle**	
Chemin	Petit Versailles 2	13	R	> 650	1	Permanente	

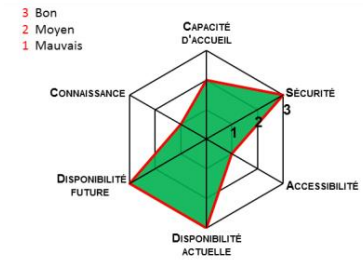

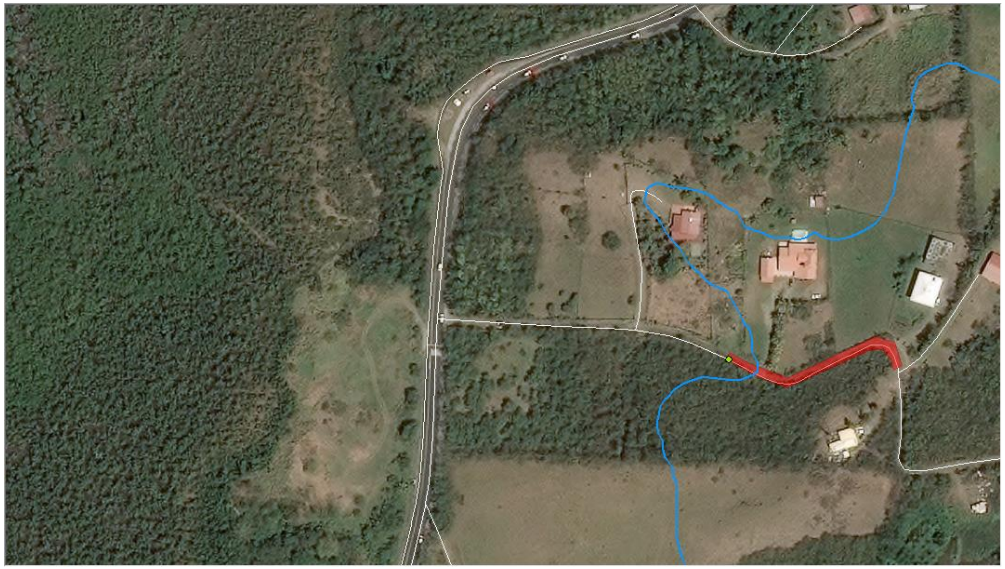

Date : 27/04/2017

Source : IGN, 2013

Commentaires	

Date de validation par le comité local d'experts : **Octobre 2013**

R R

Sainte-Anne		STA_5					Critères de qualité
Nature du site	**Nom local**	**Note**	**Qualité**	**Capacité d'accueil**	**Nombre d'accès**	**Disponibilité actuelle**	
Bord de route	Baréto 1	13	R	> 900	1	Permanente	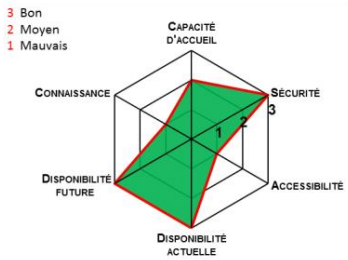

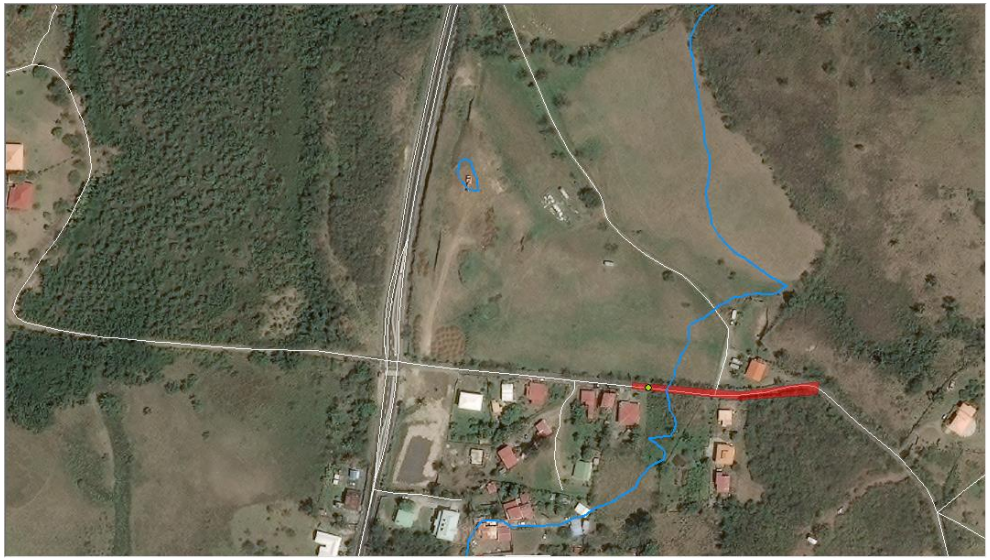

Date : 27/04/2017

Source : IGN, 2013

Commentaires	Possibilité de prolonger le site refuge le long de la route.

Date de validation par le comité local d'experts : **Octobre 2013**

R R

Sainte-Anne		STA_6					Critères de qualité
Nature du site	**Nom local**	**Note**	**Qualité**	**Capacité d'accueil**	**Nombre d'accès**	**Disponibilité actuelle**	
Impasse	Baréto 2	13	R	100	1	Permanente	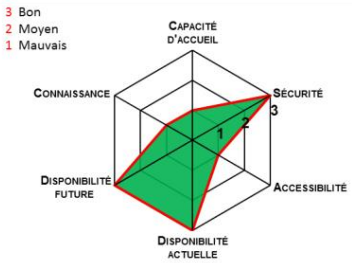



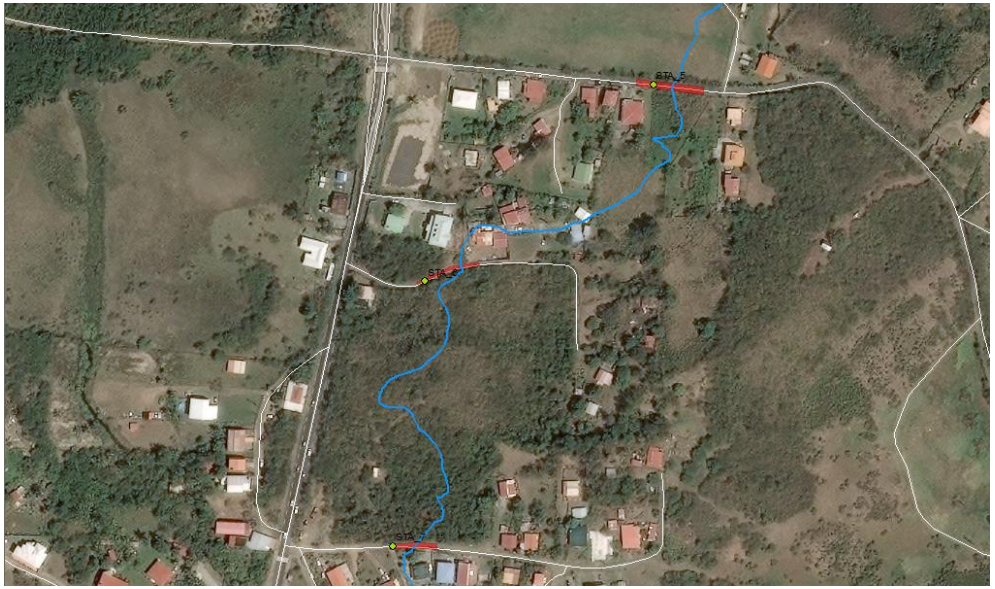

Date : 27/04/2017

Source : IGN, 2013

Commentaires	

Date de validation par le comité local d'experts : **Octobre 2013**

R R

Sainte-Anne		STA_7					Critères de qualité
Nature du site	**Nom local**	**Note**	**Qualité**	**Capacité d'accueil**	**Nombre d'accès**	**Disponibilité actuelle**	
Bord de route	Baréto 3	11	R	400	1	Permanente	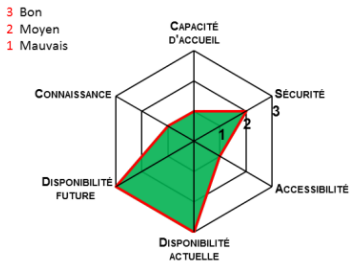

Date : 27/04/2017

Source : IGN, 2013

Commentaires	

Date de validation par le comité local d'experts : **Octobre 2013**

R R

Sainte-Anne		STA_8					Critères de qualité
Nature du site	**Nom local**	**Note**	**Qualité**	**Capacité d'accueil**	**Nombre d'accès**	**Disponibilité actuelle**	
Chemin	Pointe Cailloux	12	R	> 1650	1	Permanente	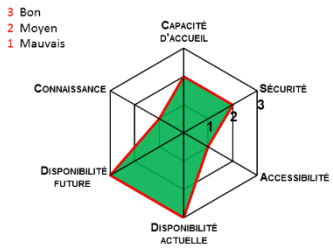

Date : 27/04/2017

Source : IGN, 2013

Commentaires	

Date de validation par le comité local d'experts : **Octobre 2013**

R R

Sainte-Anne		STA_9					Critères de qualité
Nature du site	**Nom local**	**Note**	**Qualité**	**Capacité d'accueil**	**Nombre d'accès**	**Disponibilité actuelle**	
Chemin	Derrière Mangle	10	R	230	1	Non permanente	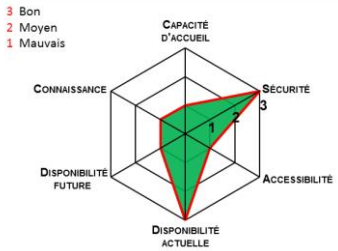

Date : 27/04/2017

Source : IGN, 2013

Commentaires	Propriété privée.

Date de validation par le comité local d'experts : **Octobre 2013**

R R

Sainte-Anne		STA_10					Critères de qualité
Nature du site	**Nom local**	**Note**	**Qualité**	**Capacité d'accueil**	**Nombre d'accès**	**Disponibilité actuelle**	
Parking	Les Hauts de Belfond 1	14	R	250	3	Permanente	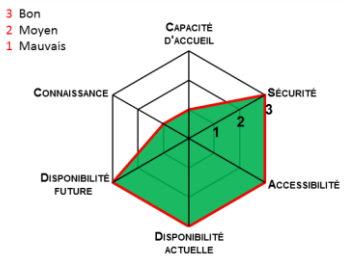

Date : 27/04/2017

Source : IGN, 2013

Commentaires	

Date de validation par le comité local d'experts : **Octobre 2013**

R R

Sainte-Anne		STA_11					Critères de qualité
Nature du site	**Nom local**	**Note**	**Qualité**	**Capacité d'accueil**	**Nombre d'accès**	**Disponibilité actuelle**	
Route	Les Hauts de Belfond 2	12	R	50	2	Permanente	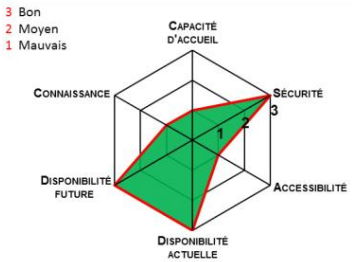

Date : 27/04/2017

Source : IGN, 2013

Commentaires	Possibilité de prolonger le site refuge le long de la route.

Date de validation par le comité local d'experts : **Octobre 2013**

R R

Sainte-Anne		STA_12					Critères de qualité
Nature du site	**Nom local**	**Note**	**Qualité**	**Capacité d'accueil**	**Nombre d'accès**	**Disponibilité actuelle**	
Parking	Belfond Château d'eau	13	R	250	2	Permanente	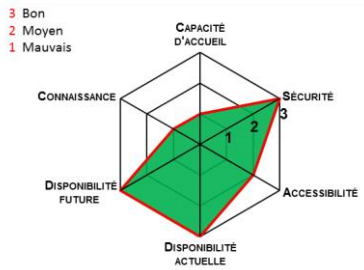



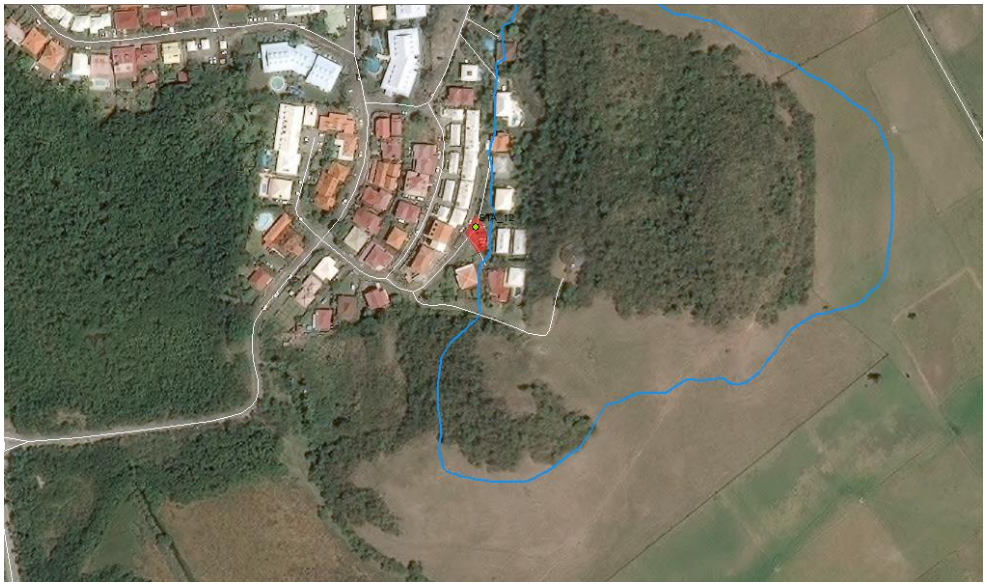

Date : 27/04/2017

Source : IGN, 2013

Commentaires	

Date de validation par le comité local d'experts : **Octobre 2013**

R R

Sainte-Anne		STA_13					Critères de qualité
Nature du site	**Nom local**	**Note**	**Qualité**	**Capacité d'accueil**	**Nombre d'accès**	**Disponibilité actuelle**	
Bord de route	Gorée	12	R	> 500	1	Permanente	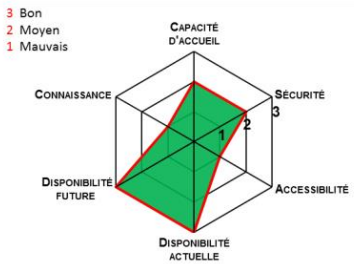

Date : 27/04/2017

Source : IGN, 2013

Commentaires	Possibilité de prolonger le site refuge le long de la route.

Date de validation par le comité local d'experts : **Octobre 2013**

R R

Sainte-Anne		STA_14					Critères de qualité
Nature du site	**Nom local**	**Note**	**Qualité**	**Capacité d'accueil**	**Nombre d'accès**	**Disponibilité actuelle**	
Terrain vague	Panorama	12	R	450	1	Permanente	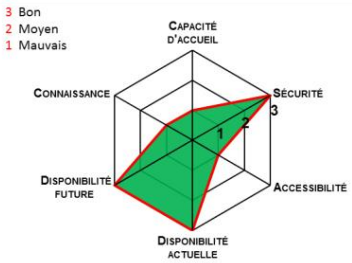

Date : 27/04/2017

Source : IGN, 2013

Commentaires	Le site refuge est sous la limite des 20 mètres d'altitude.

Date de validation par le comité local d'experts : **Octobre 2013**

R R

Sainte-Anne		STA_15					Critères de qualité
Nature du site	**Nom local**	**Note**	**Qualité**	**Capacité d'accueil**	**Nombre d'accès**	**Disponibilité actuelle**	
Bord de route	Derrière Morne	11	R	> 500	1	Permanente	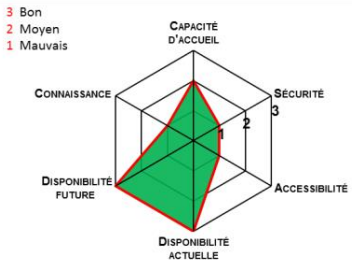

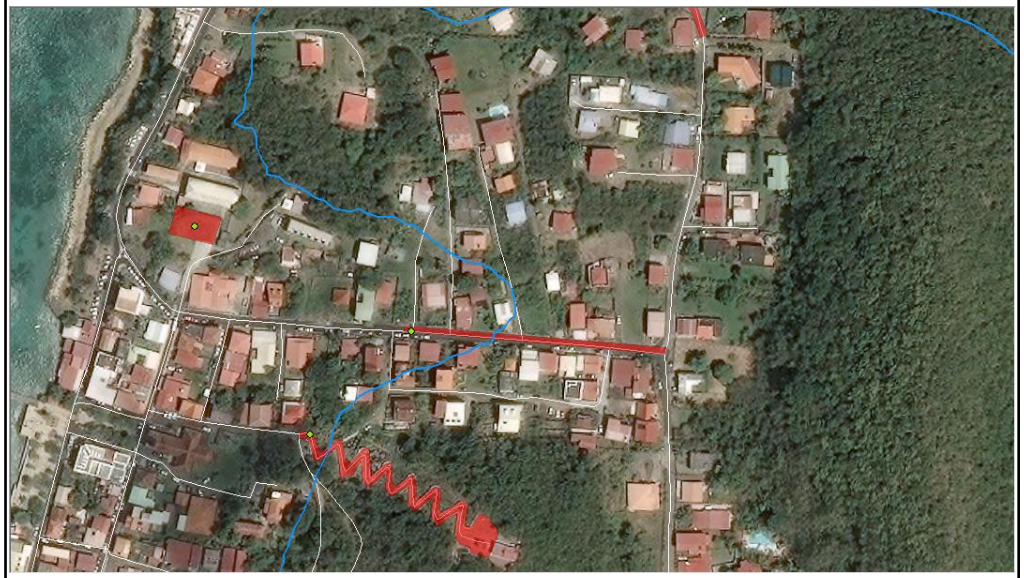

Date : 27/04/2017

Source : IGN, 2013

Commentaires	Possibilité de prolonger le site refuge le long de la route.

Date de validation par le comité local d'experts : **Octobre 2013**

R R

Sainte-Anne		STA_16					Critères de qualité
Nature du site	**Nom local**	**Note**	**Qualité**	**Capacité d'accueil**	**Nombre d'accès**	**Disponibilité actuelle**	
Parc	Calvaire	15	R	1320	1	Permanente	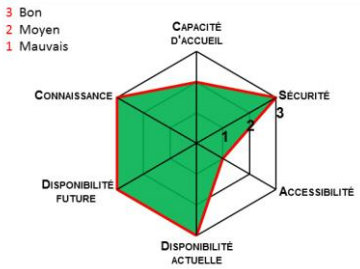

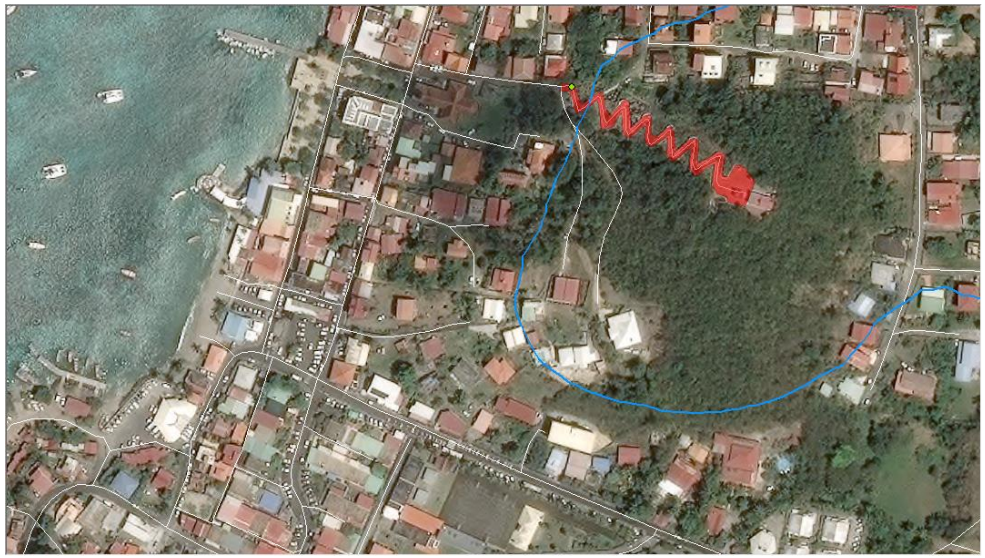

Date : 27/04/2017

Source : IGN, 2013

Commentaires	Voie d'accès au calvaire.

Date de validation par le comité local d'experts : **Octobre 2013**

R R

Sainte-Anne		STA_17					Critères de qualité
Nature du site	**Nom local**	**Note**	**Qualité**	**Capacité d'accueil**	**Nombre d'accès**	**Disponibilité actuelle**	
Sentier	Moulin Val d'Or	12	R	600	1	Permanente	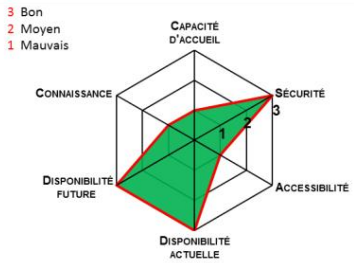

Date : 27/04/2017

Source : IGN, 2013

Commentaires	Sentier enherbé.

Date de validation par le comité local d'experts : **Octobre 2013**

R R

Sainte-Anne		STA_18					Critères de qualité
Nature du site	**Nom local**	**Note**	**Qualité**	**Capacité d'accueil**	**Nombre d'accès**	**Disponibilité actuelle**	
Parking	Les Hauts de Beauregard	12	R	770	1	Permanente	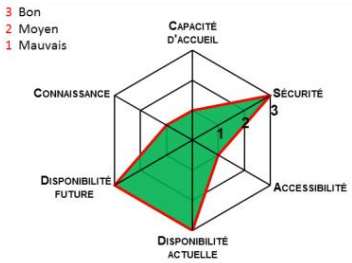

Date : 27/04/2017

Source : IGN, 2013

Commentaires	

Date de validation par le comité local d'experts : **Octobre 2013**

R R

Sainte-Anne		STA_19					Critères de qualité
Nature du site	**Nom local**	**Note**	**Qualité**	**Capacité d'accueil**	**Nombre d'accès**	**Disponibilité actuelle**	
Parking	Les Oiseaux	11	R	300	1	Permanente	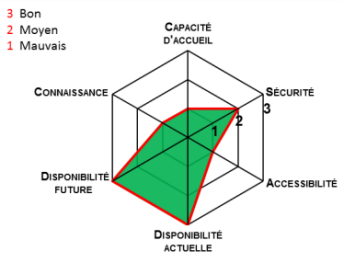

Date : 27/04/2017

Source : IGN, 2013

Commentaires	Parking en bord de route.

Date de validation par le comité local d'experts : **Octobre 2013**

R R

Sainte-Anne		STA_20					Critères de qualité
Nature du site	**Nom local**	**Note**	**Qualité**	**Capacité d'accueil**	**Nombre d'accès**	**Disponibilité actuelle**	
Bord de route	Avenue Nelson Mandéla	11	R	> 700	1	Permanente	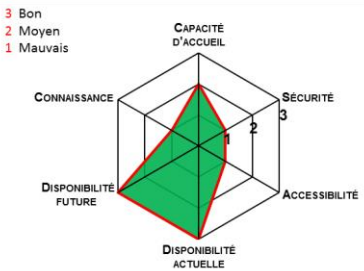

Date : 27/04/2017

Source : IGN, 2013

Commentaires	Possibilité de prolonger le site refuge le long de la route.

Date de validation par le comité local d'experts : **Octobre 2013**

R R

Sainte-Anne		STA_21					Critères de qualité
Nature du site	**Nom local**	**Note**	**Qualité**	**Capacité d'accueil**	**Nombre d'accès**	**Disponibilité actuelle**	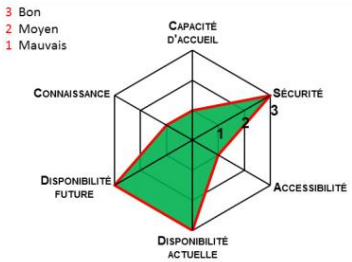
Terrain vague	Morne Bellevue	12	R	600	1	Permanente	

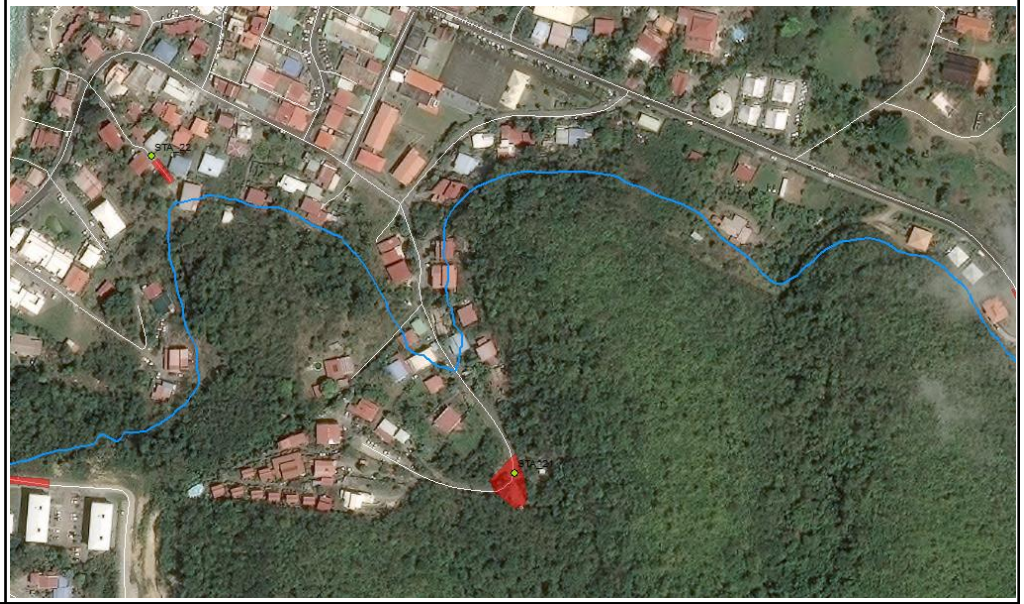

Date : 27/04/2017

Source : IGN, 2013

Commentaires	Espace disponible des deux côtés de l'impasse.

Date de validation par le comité local d'experts : **Octobre 2013**

R R

Sainte-Anne		STA_22					Critères de qualité
Nature du site	**Nom local**	**Note**	**Qualité**	**Capacité d'accueil**	**Nombre d'accès**	**Disponibilité actuelle**	
Impasse	Rue de la Poterie	12	R	100	1	Permanente	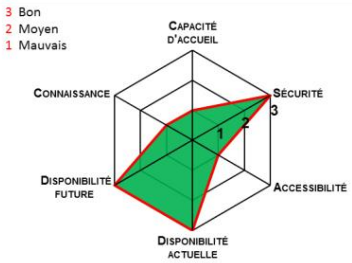



Date : 27/04/2017

Source : IGN, 2013

Commentaires	

Date de validation par le comité local d'experts : **Octobre 2013**

R R

Sainte-Anne		STA_23					Critères de qualité
Nature du site	**Nom local**	**Note**	**Qualité**	**Capacité d'accueil**	**Nombre d'accès**	**Disponibilité actuelle**	
Parking	Anse Tonnoir	12	R	200	1	Permanente	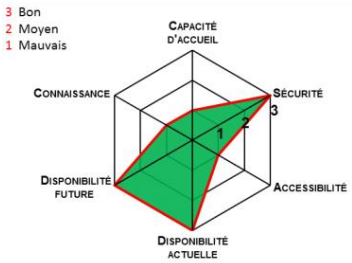

Date : 27/04/2017

Source : IGN, 2013

Commentaires	Parking en bord de route.

Date de validation par le comité local d'experts : **Octobre 2013**

R R

Sainte-Anne		STA_24					Critères de qualité
Nature du site	**Nom local**	**Note**	**Qualité**	**Capacité d'accueil**	**Nombre d'accès**	**Disponibilité actuelle**	
Bord de route	Caritan 1	12	R	100	2	Permanente	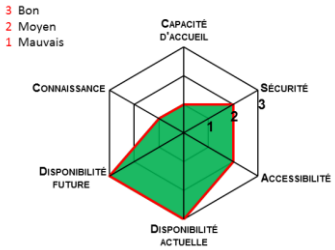



Date : 27/04/2017

Source : IGN, 2013

Commentaires	Possibilité de prolonger le site refuge le long de la route.

Date de validation par le comité local d'experts : **Octobre 2013**

R R

Sainte-Anne		STA_25					Critères de qualité
Nature du site	**Nom local**	**Note**	**Qualité**	**Capacité d'accueil**	**Nombre d'accès**	**Disponibilité actuelle**	
Bord de route	Caritan 2	11	R	> 400	1	Permanente	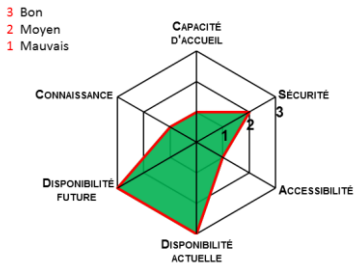

Date : 27/04/2017

Source : IGN, 2013

Commentaires	Possibilité de prolonger le site refuge le long de la route.

Date de validation par le comité local d'experts : **Octobre 2013**

R R

Sainte-Anne		STA_26					Critères de qualité
Nature du site	**Nom local**	**Note**	**Qualité**	**Capacité d'accueil**	**Nombre d'accès**	**Disponibilité actuelle**	
Bord de route	Fond Moustiques	11	R	> 325	1	Permanente	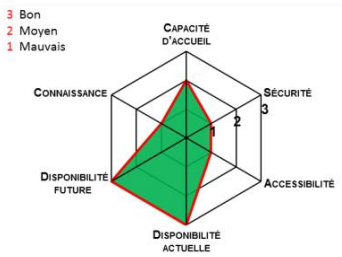

Date : 27/04/2017

Source : IGN, 2013

Commentaires	Possibilité de prolonger le site refuge le long de la route.

Date de validation par le comité local d'experts : **Octobre 2013**

R

Sainte-Anne		STA_27					Critères de qualité
Nature du site	**Nom local**	**Note**	**Qualité**	**Capacité d'accueil**	**Nombre d'accès**	**Disponibilité actuelle**	
Chemin	Morne Amérique	8	R	> 785	1	Non permanente	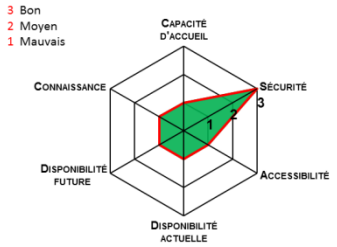

Date : 27/04/2017

Source : IGN, 2013

Commentaires	Propriété privée. Le chemin d'accès est fermé par un portail.

Date de validation par le comité local d'experts : **Octobre 2013**

R R

Sainte-Anne		STA_28					Critères de qualité
Nature du site	**Nom local**	**Note**	**Qualité**	**Capacité d'accueil**	**Nombre d'accès**	**Disponibilité actuelle**	
Chemin	Fond Moustiques 2	13	R	> 4000	1	Permanente	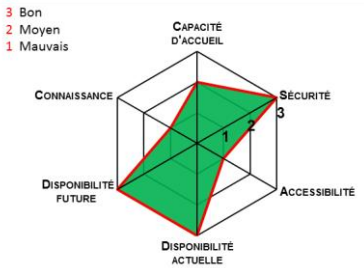

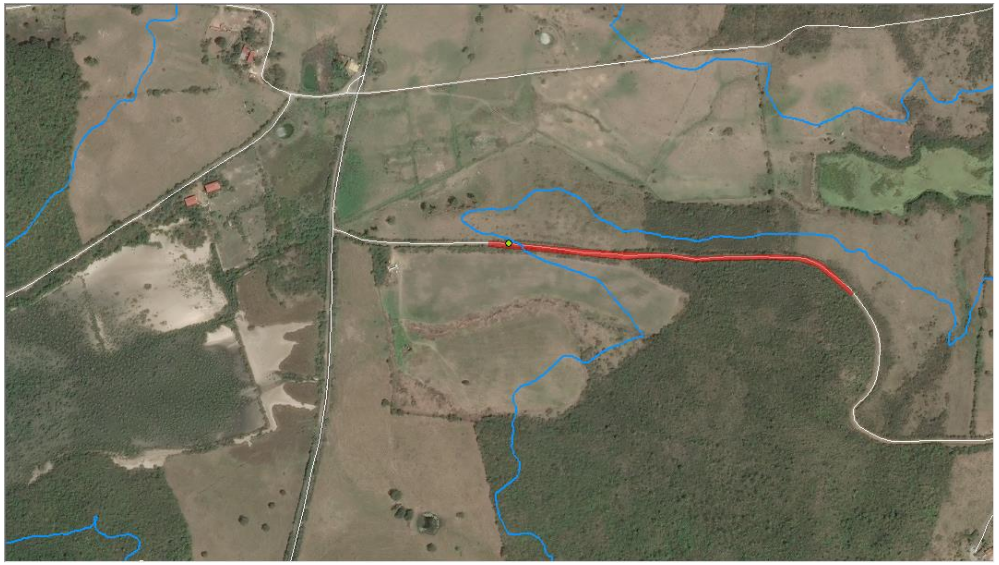

Date : 27/04/2017

Source : IGN, 2013

Commentaires	

Date de validation par le comité local d'experts : **Octobre 2013**

R R

Sainte-Anne		STA_29					Critères de qualité
Nature du site	**Nom local**	**Note**	**Qualité**	**Capacité d'accueil**	**Nombre d'accès**	**Disponibilité actuelle**	
Bord de route	Salines Blondel	11	R	350	2	Permanente	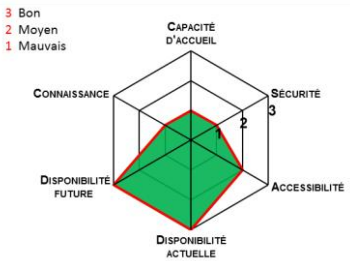

Date : 27/04/2017

Source : IGN, 2013

Commentaires	Possibilité de prolonger le site sur le chemin privé, perpendiculaire à la route.

Date de validation par le comité local d'experts : **Octobre 2013**

R R

Sainte-Anne		STA_30					Critères de qualité
Nature du site	**Nom local**	**Note**	**Qualité**	**Capacité d'accueil**	**Nombre d'accès**	**Disponibilité actuelle**	
Terrain enherbé	Anse à Prune	13	R	2000	2	Permanente	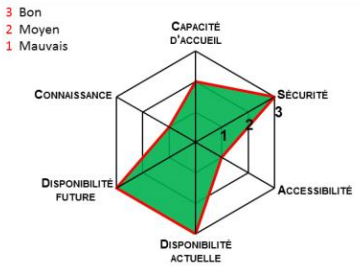

Date : 27/04/2017

Source : IGN, 2013

Commentaires	Terrain accessible par un sentier escarpé depuis le chemin longeant la plage. Site isolé en dessous des 20 mètres d'altitude.

Date de validation par le comité local d'experts : **Octobre 2013**

R R

Sainte-Anne		STA_31					Critères de qualité
Nature du site	**Nom local**	**Note**	**Qualité**	**Capacité d'accueil**	**Nombre d'accès**	**Disponibilité actuelle**	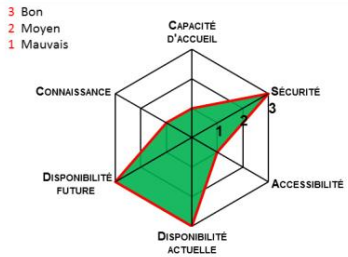
Terrain enherbé	Morne à Vaches	12	R	200	1	Permanente	

Date : 09/06/2017

Source : IGN, 2013

Commentaires	Le chemin d'accès au site est enherbé.

Date de validation par le comité local d'experts : **Octobre 2013**

R R

Sainte-Anne		STA_32					Critères de qualité
Nature du site	**Nom local**	**Note**	**Qualité**	**Capacité d'accueil**	**Nombre d'accès**	**Disponibilité actuelle**	
Route	Les Anglais Des Grottes	12	R	> 1300	2	Permanente	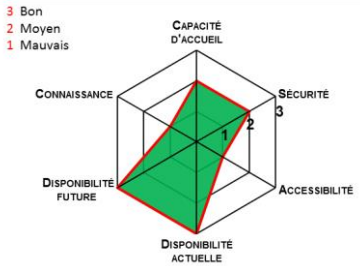

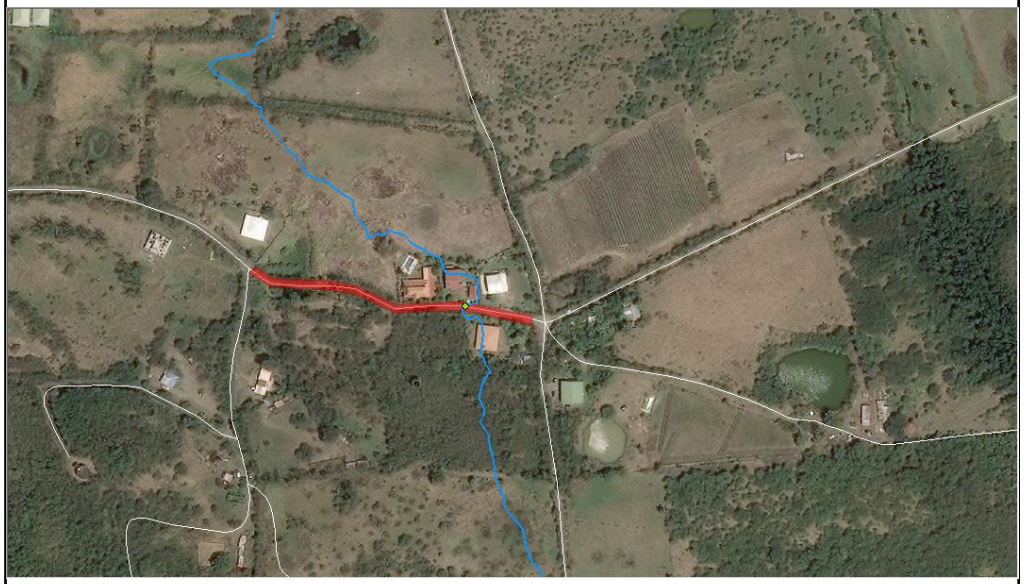

Date : 09/06/2017

Source : IGN, 2013

Commentaires	

Date de validation par le comité local d'experts : **Octobre 2013**

R R

Sainte-Anne		STA_33					Critères de qualité
Nature du site	**Nom local**	**Note**	**Qualité**	**Capacité d'accueil**	**Nombre d'accès**	**Disponibilité actuelle**	
Chemin	Morne La Diablesse	13	R	> 900	1	Permanente	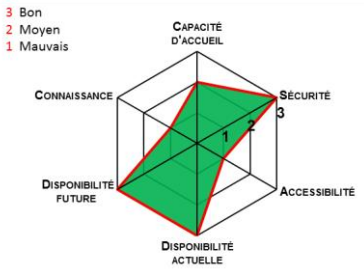

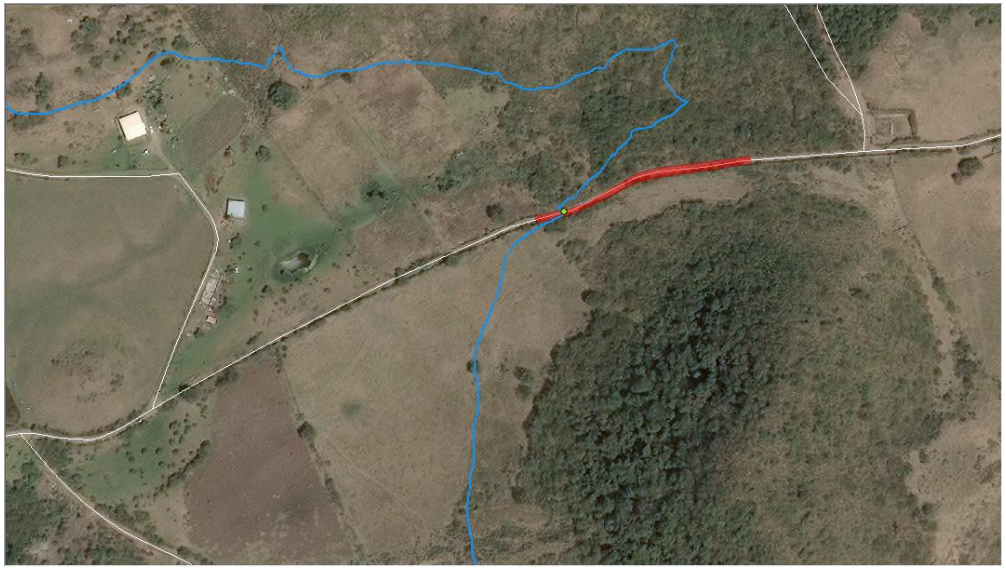

Date : 09/06/2017

Source : IGN, 2013

Commentaires	

Date de validation par le comité local d'experts : **Octobre 2013**

R R

Sainte-Anne		STA_34					Critères de qualité
Nature du site	**Nom local**	**Note**	**Qualité**	**Capacité d'accueil**	**Nombre d'accès**	**Disponibilité actuelle**	
Chemin	Petit Sable 1	14	R	> 1500	3	Permanente	

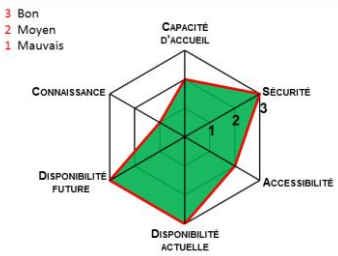

Date : 09/06/2017

Source : IGN, 2013

Commentaires	

Date de validation par le comité local d'experts : **Octobre 2013**

R R

Sainte-Anne		STA_35					Critères de qualité
Nature du site	**Nom local**	**Note**	**Qualité**	**Capacité d'accueil**	**Nombre d'accès**	**Disponibilité actuelle**	
Terrain enherbé	Petit Sable 2	8	R	280	1	Non permanente	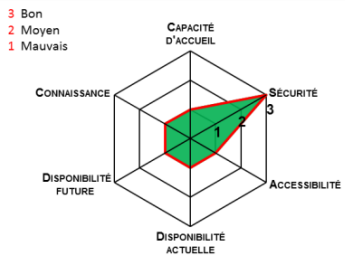



Date : 09/06/2017

Source : IGN, 2013

Commentaires	Propriété privée. Le site refuge peut être établi avant la propriété sur le chemin. Le site est au niveau sous la ligne des 20 mètres d'altitude.

Date de validation par le comité local d'experts : **Octobre 2013**

ExPLOIT Tsunami - Antilles

R R

Sainte-Anne		STA_36					Critères de qualité
Nature du site	**Nom local**	**Note**	**Qualité**	**Capacité d'accueil**	**Nombre d'accès**	**Disponibilité actuelle**	
Sentier	Ilet Chevalier 1	13	R	400	2	Permanente	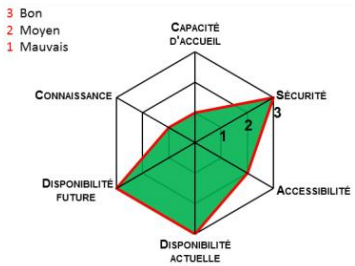

Date : 09/06/2017

Source : IGN, 2013

Commentaires	Sentier littoral bordé de cactus à l'ouest de la plage de l'îlet Chevalier.

Date de validation par le comité local d'experts : **Octobre 2013**

R R

Sainte-Anne		STA_37					Critères de qualité
Nature du site	**Nom local**	**Note**	**Qualité**	**Capacité d'accueil**	**Nombre d'accès**	**Disponibilité actuelle**	
Sentier	Ilet Chevalier 2	13	R	370	2	Permanente	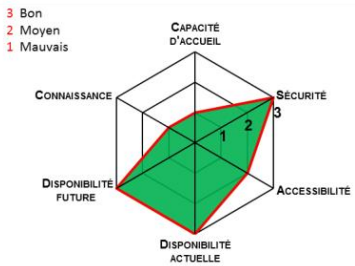

Date : 06/06/2017

Source : IGN, 2013

Commentaires	Sentier littoral bordé de zones enherbées, à l'est de la plage de l'îlet Chevalier.

Date de validation par le comité local d'experts : **Octobre 2013**

R R

Sainte-Anne		STA_38					Critères de qualité
Nature du site	**Nom local**	**Note**	**Qualité**	**Capacité d'accueil**	**Nombre d'accès**	**Disponibilité actuelle**	
Bord de route	Ancienne Distillerie Chevalier Villarçon	11	R	> 1300	1	Permanente	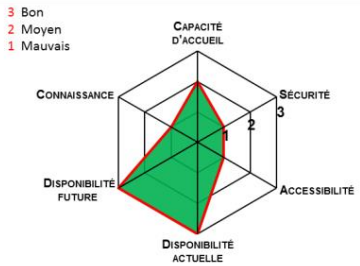

Date : 09/06/2017

Source : IGN, 2013

Commentaires	

Date de validation par le comité local d'experts : **Octobre 2013**

R R

Sainte-Anne		STA_39					Critères de qualité
Nature du site	**Nom local**	**Note**	**Qualité**	**Capacité d'accueil**	**Nombre d'accès**	**Disponibilité actuelle**	
Route	Débarcadère	13	R	> 850	2	Permanente	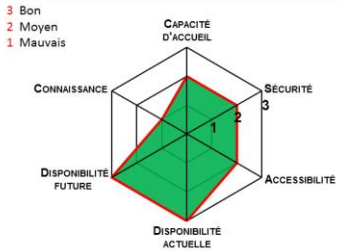

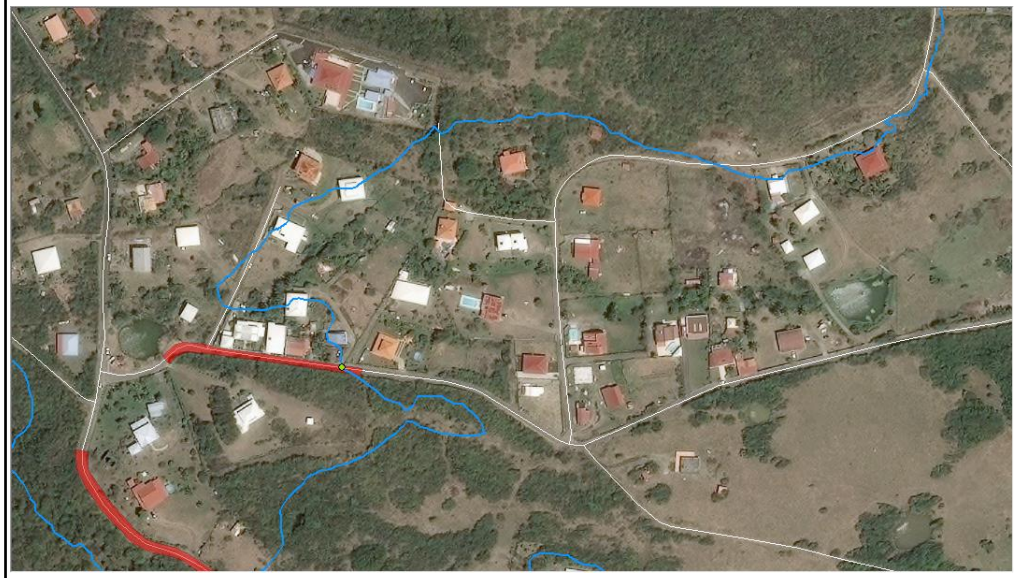

Date : 09/06/2017

Source : IGN, 2013

Commentaires	

Date de validation par le comité local d'experts : **Octobre 2013**

R R

Sainte-Anne		STA_40					Critères de qualité
Nature du site	**Nom local**	**Note**	**Qualité**	**Capacité d'accueil**	**Nombre d'accès**	**Disponibilité actuelle**	
Chemin	Anse au Bois	12	R	> 250	1	Permanente	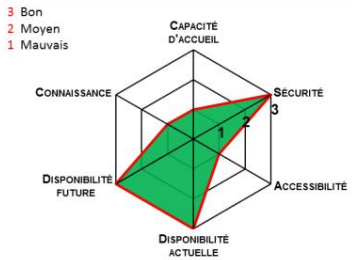

Date : 09/06/2017

Source : IGN, 2013

Commentaires	Chemin d'accès à une propriété privée. Barrière à l'entrée n'obstruant pas le passage.

Date de validation par le comité local d'experts : **Octobre 2013**

R R

Sainte-Anne		STA_41					Critères de qualité
Nature du site	**Nom local**	**Note**	**Qualité**	**Capacité d'accueil**	**Nombre d'accès**	**Disponibilité actuelle**	
Chemin	Nanon	10	R	400	2	Permanente	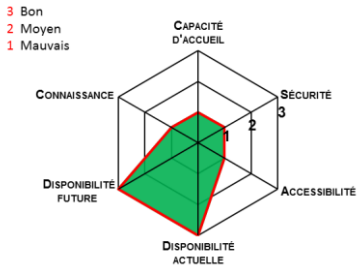

Date : 09/06/2017

Source : IGN, 2013

Commentaires	Sentier encombré par la végétation.

Date de validation par le comité local d'experts : **Octobre 2013**

R R

Sainte-Anne		STA_42					Critères de qualité
Nature du site	**Nom local**	**Note**	**Qualité**	**Capacité d'accueil**	**Nombre d'accès**	**Disponibilité actuelle**	
Sentier	Anse Noire	12	R	> 200	1	Permanente	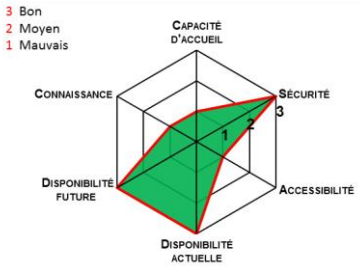

Date : 09/06/2017

Source : IGN, 2013

Commentaires	

Date de validation par le comité local d'experts : **Octobre 2013**

R R

Sainte-Anne		STA_43					Critères de qualité
Nature du site	**Nom local**	**Note**	**Qualité**	**Capacité d'accueil**	**Nombre d'accès**	**Disponibilité actuelle**	
Sentier	Pointe les ébichets	12	R	> 100	1	Permanente	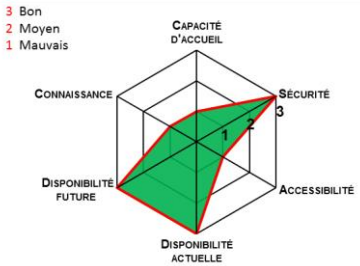

Date : 09/06/2017

Source : IGN, 2013

Commentaires	Sentier littoral. Le site refuge peut être prolongé le long de la trace.

Date de validation par le comité local d'experts : **Octobre 2013**

R R

Sainte-Anne		STA_44					Critères de qualité
Nature du site	**Nom local**	**Note**	**Qualité**	**Capacité d'accueil**	**Nombre d'accès**	**Disponibilité actuelle**	
Chemin	Anse la Balle	12	R	> 150	1	Permanente	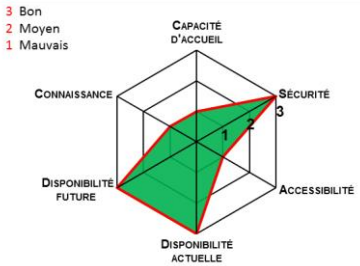

Date : 09/06/2017

Source : IGN, 2013

Commentaires	Le site refuge peut être prolongé le long du chemin.

Date de validation par le comité local d'experts : **Octobre 2013**

R R

Sainte-Anne		STA_45					Critères de qualité
Nature du site	**Nom local**	**Note**	**Qualité**	**Capacité d'accueil**	**Nombre d'accès**	**Disponibilité actuelle**	
Sentier	Grande Anse	12	R	> 150	1	Permanente	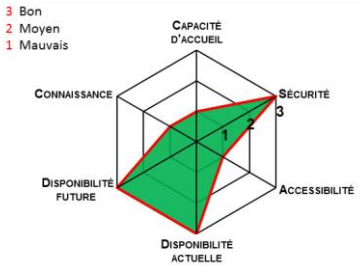

Date : 09/06/2017

Source : IGN, 2013

Commentaires	Sentier littoral. Le site refuge peut être prolongé le long de la trace.

Date de validation par le comité local d'experts : **Octobre 2013**

R R

Sainte-Anne		STA_46					Critères de qualité
Nature du site	**Nom local**	**Note**	**Qualité**	**Capacité d'accueil**	**Nombre d'accès**	**Disponibilité actuelle**	
Terrain enherbé	Trou Cadia	13	R	1900	1	Permanente	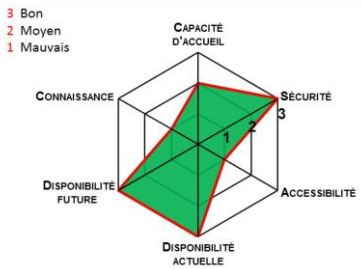

Date : 09/06/2017

Source : IGN, 2013

Commentaires	

Date de validation par le comité local d'experts : **Octobre 2013**

R R

Sainte-Anne		STA_47					Critères de qualité
Nature du site	**Nom local**	**Note**	**Qualité**	**Capacité d'accueil**	**Nombre d'accès**	**Disponibilité actuelle**	
Terrain enherbé	Anse la Rose	12	R	400	2	Permanente	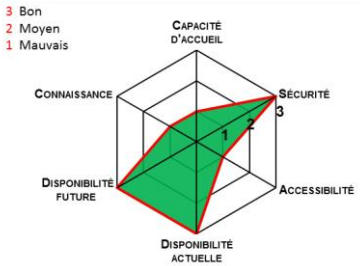

Date : 09/06/2017

Source : IGN, 2013

Commentaires	Terrain en pente. Le site refuge peut être prolongé le long du chemin.

Date de validation par le comité local d'experts : **Octobre 2013**