SITES REFUGES TSUNAMI

Projet EXPLOIT

« EXPLOItation et Transfert vers les collectivités des Antilles françaises d'une méthode de planification des évacuations en cas d'alerte tsunami »

Projet co-financé par la Fondation de France et piloté par l'UMR GRED (Université Paul-Valéry Montpellier 3 & IRD)

Commune de Sainte-Marie

Date de validation : 30/03/2017

Comité de validation :

M. Luc LERANDY (Elu délégué à la sécurité)
M. Guy-Albert NEROVIQUE (Elu délégué à la sécurité)
M. Théodore CHAUBO (Elu en charge de l'aménagement et du développement durable)
M. Eugène COURCET (Police Municipale)
M. Ismaël JUSTE (Agent Service Sécurité Civile)
Mme. Constance MESLIEN (Responsable du Service Sécurité Civile)

RAPPEL DES HYPOTHÈSES

Les **sites refuges tsunami** identifiés dans le cadre de cette étude sont des espaces de plein-air dont l'altitude supérieure à 15 mètres au dessus du niveau de la mer garantit une mise à l'abri temporaire des évacués. Ces sites refuges dits *horizontaux* ou *topographiques* doivent être rejoints à pied de manière spontanée suite à la reconnaissance des signes annonciateurs d'un tsunami et/ou suite à une alerte officielle diffusée par les autorités.

Hypothèses et conditions d'évacuation

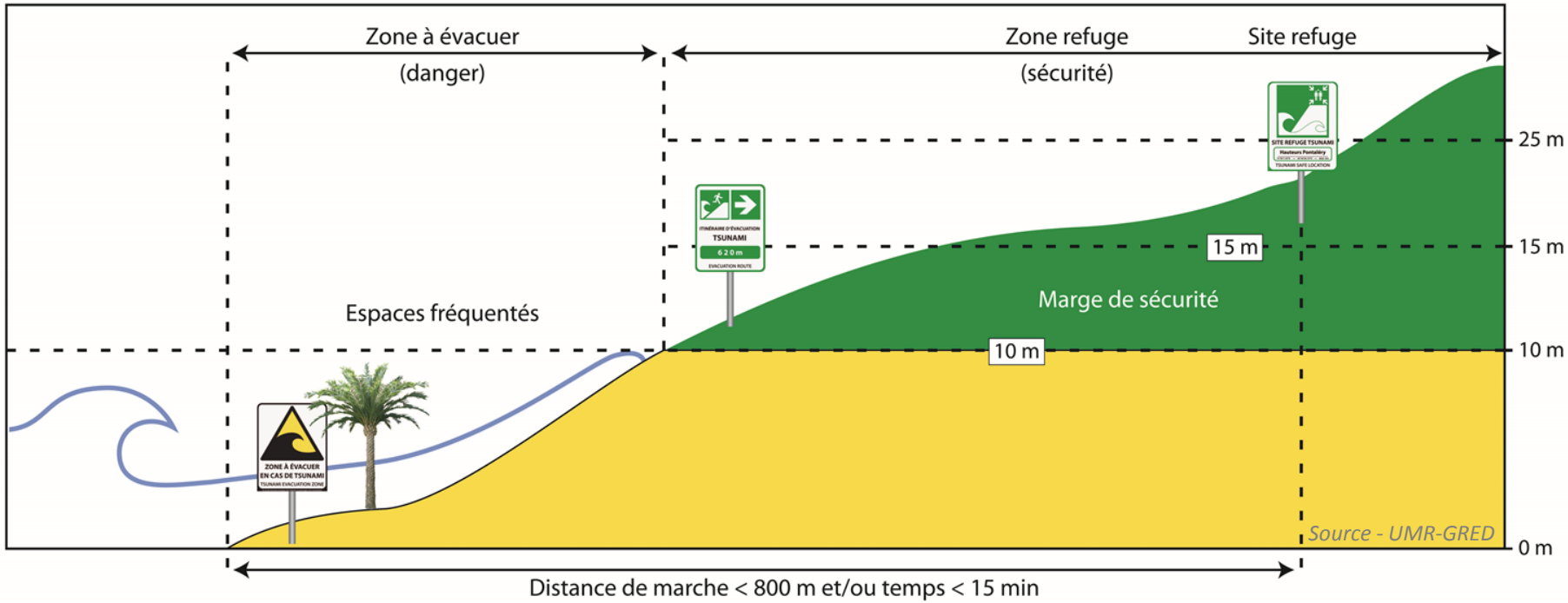

Sainte-Marie		STM_1					Critères de qualité
Nature du site	**Nom local**	**Note**	**Qualité**	**Capacité d'accueil**	**Nombre d'accès**	**Disponibilité actuelle**	
Chemin	Anse Charpentier (après habitation vieu)	11	R	827	1	Permanente	

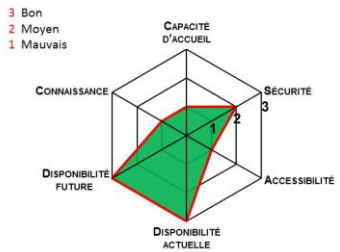

Date : 28/06/2016

Source : IGN, 2013

Commentaires	Chemin proche d'un bâtiment agricole.

Date de validation par le comité local d'experts : **30/03/2017**

Sainte-Marie		STM_2					Critères de qualité
Nature du site	**Nom local**	**Note**	**Qualité**	**Capacité d'accueil**	**Nombre d'accès**	**Disponibilité actuelle**	
Chemin	Impasse des cultivateurs	13	R	243	2	Permanente	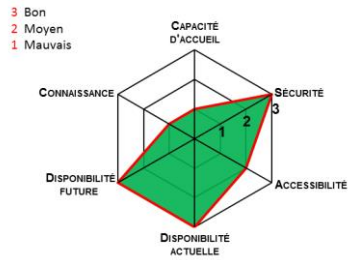

Date : 28/06/2016

Source : IGN, 2013

Commentaires	Chemin à proximité de la nationale.

Date de validation par le comité local d'experts : **30/03/2017**

Sainte-Marie		STM_3					Critères de qualité
Nature du site	**Nom local**	**Note**	**Qualité**	**Capacité d'accueil**	**Nombre d'accès**	**Disponibilité actuelle**	
Parking	Parking restaurant point de vue	13	R	1494	2	Permanente	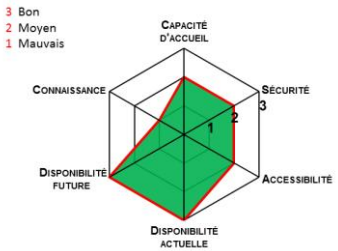

Date : 28/06/2016

Source : IGN, 2013

Commentaires	Parking accessible par la nationale et par la plage.

Date de validation par le comité local d'experts : **30/03/2017**

Sainte-Marie		STM_4					Critères de qualité
Nature du site	**Nom local**	**Note**	**Qualité**	**Capacité d'accueil**	**Nombre d'accès**	**Disponibilité actuelle**	
Chemin	Impasse de l'embouchure	13	R	757	2	Permanente	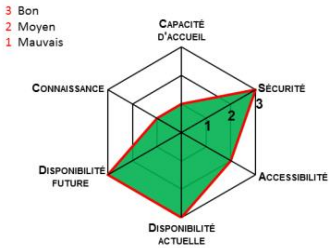

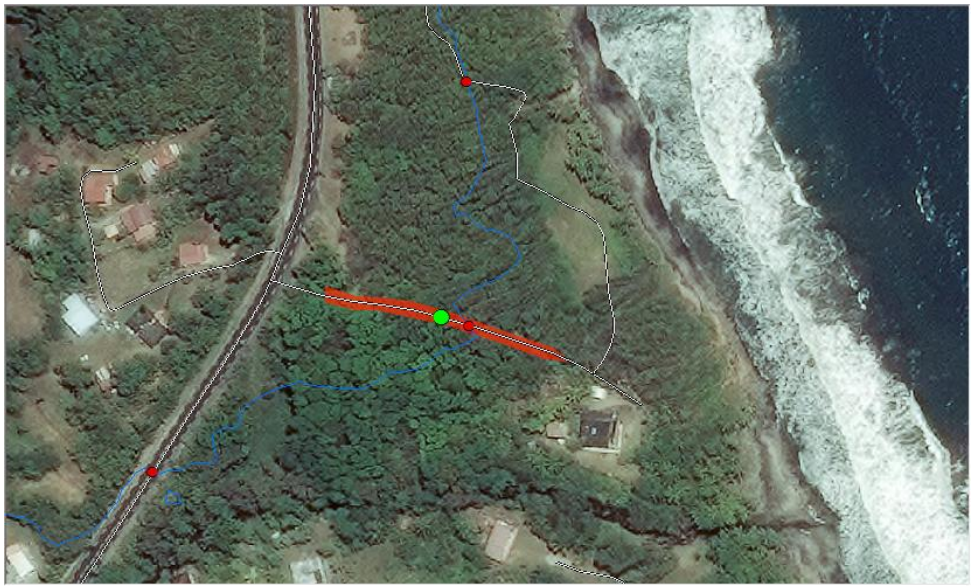

Date : 28/06/2016

Source : IGN, 2013

Commentaires	Chemin menant de la nationale à la plage.

Date de validation par le comité local d'experts : **30/03/2017**

Sainte-Marie		STM_5					Critères de qualité
Nature du site	**Nom local**	**Note**	**Qualité**	**Capacité d'accueil**	**Nombre d'accès**	**Disponibilité actuelle**	
Bord de route	Bord de la route de Saint Jacques	14	R	302+	2	Permanente	

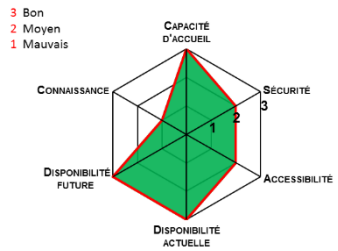

Date : 28/06/2016

Source : IGN, 2013

Commentaires	Bord de la nationale à la sortie d'un virage.

Date de validation par le comité local d'experts : **30/03/2017**

Sainte-Marie		STM_6					Critères de qualité
Nature du site	**Nom local**	**Note**	**Qualité**	**Capacité d'accueil**	**Nombre d'accès**	**Disponibilité actuelle**	
Terrain enherbé	Ancienne tannerie	13	R	935	2	Permanente	

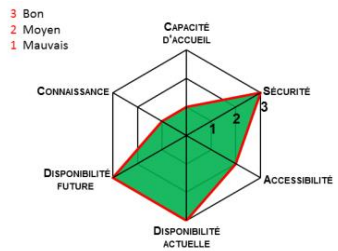

Date : 28/06/2016

Source : IGN, 2013

Commentaires	Large terrain enherbé en bord de la nationale à la sortie du bourg de Sainte-Marie.

Date de validation par le comité local d'experts : **30/03/2017**

Sainte-Marie		STM_7					Critères de qualité
Nature du site	**Nom local**	**Note**	**Qualité**	**Capacité d'accueil**	**Nombre d'accès**	**Disponibilité actuelle**	
Chemin	Route de l'union (près du stade)	13	R	843	2	Permanente	

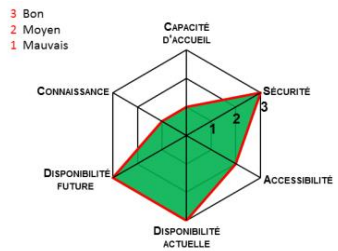

Date : 28/06/2016

Source : IGN, 2013

Commentaires	Chemin agricole en bordure de champ de canne.

Date de validation par le comité local d'experts : **30/03/2017**

Sainte-Marie		STM_8					Critères de qualité
Nature du site	**Nom local**	**Note**	**Qualité**	**Capacité d'accueil**	**Nombre d'accès**	**Disponibilité actuelle**	
Chemin	Impasse Malvin (Union)	13	R	1548	1	Permanente	

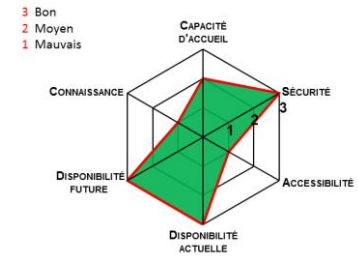

Date : 28/06/2016

Source : IGN, 2013

Commentaires	Chemin agricole entre les champs de canne à sucre

Date de validation par le comité local d'experts : **30/03/2017**

Sainte-Marie		STM_9					Critères de qualité
Nature du site	**Nom local**	**Note**	**Qualité**	**Capacité d'accueil**	**Nombre d'accès**	**Disponibilité actuelle**	
Chemin	RD 24 (après le temple Indien)	12	R	543	1	Permanente	

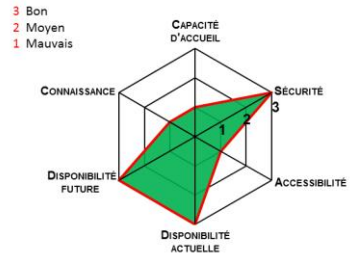

Date : 28/06/2016

Source : IGN, 2013

Commentaires	Chemin agricole entre les champs de canne à sucre.

Date de validation par le comité local d'experts : **30/03/2017**

Sainte-Marie		STM_10					Critères de qualité
Nature du site	**Nom local**	**Note**	**Qualité**	**Capacité d'accueil**	**Nombre d'accès**	**Disponibilité actuelle**	
Bord de route	Impasse du Hangar (vers musée de la Banane)	14	R	1339	1	Permanente	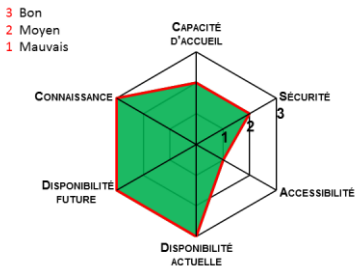

Date : 04/04/2017

Source : IGN, 2013

Commentaires	

Date de validation par le comité local d'experts : **30/03/2017**

Sainte-Marie		STM_11					Critères de qualité
Nature du site	**Nom local**	**Note**	**Qualité**	**Capacité d'accueil**	**Nombre d'accès**	**Disponibilité actuelle**	
Chemin	Usine panneau solaire 1	14	R	1057	2	Permanente	

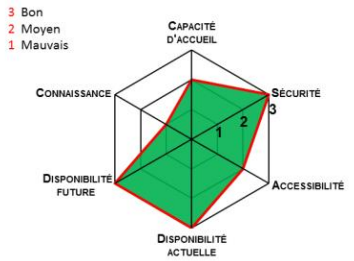

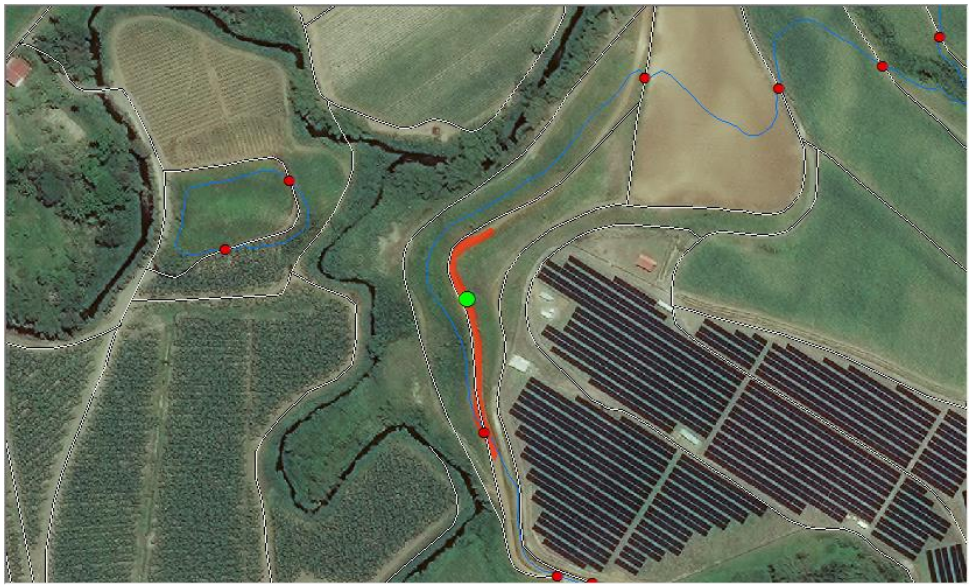

Date : 30/06/2016

Source : IGN, 2013

Commentaires	

Date de validation par le comité local d'experts : **30/03/2017**

Sainte-Marie		STM_12					Critères de qualité
Nature du site	**Nom local**	**Note**	**Qualité**	**Capacité d'accueil**	**Nombre d'accès**	**Disponibilité actuelle**	
Chemin	Usine panneau solaire 2	14	R	1714	2	Permanente	

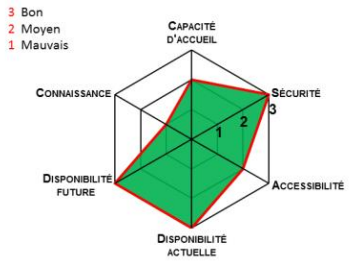

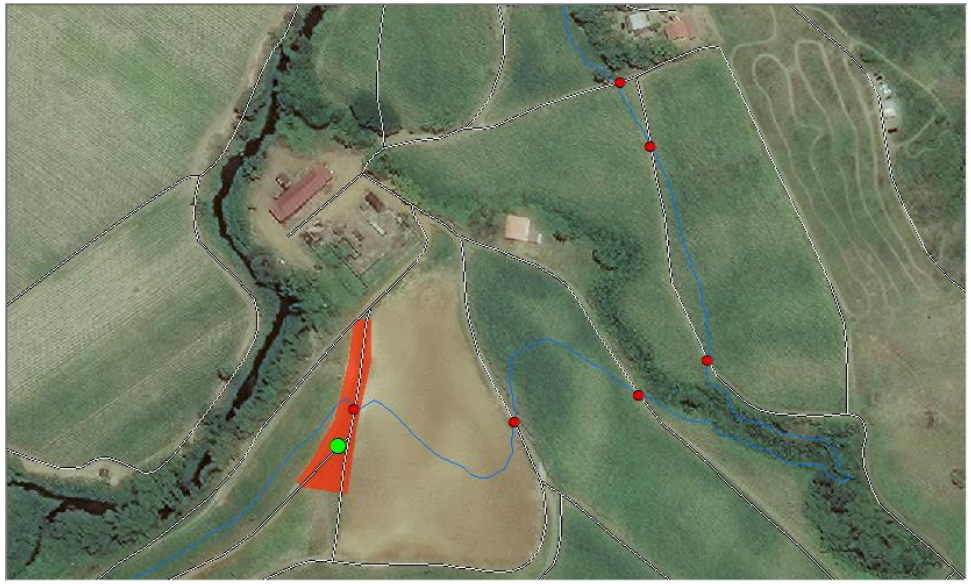

Date : 30/06/2016

Source : IGN, 2013

Commentaires	

Date de validation par le comité local d'experts : **30/03/2017**

Sainte-Marie		STM_14					Critères de qualité
Nature du site	**Nom local**	**Note**	**Qualité**	**Capacité d'accueil**	**Nombre d'accès**	**Disponibilité actuelle**	
Terrain enherbé	Lotissement LASSALLE Nord / Rue des hibiscus	16	R	4735	4	Permanente	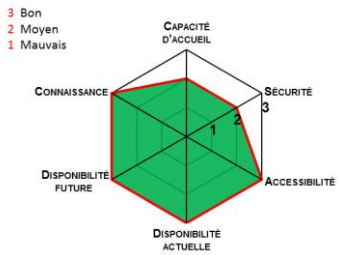

Date : 30/06/2016

Source : IGN, 2013

Commentaires	Terrain enherbé avec quelques arbres, au sein d'une résidence composée de plusieurs immeubles collectifs.

Date de validation par le comité local d'experts : **30/03/2017**

Sainte-Marie		STM_15					Critères de qualité
Nature du site	**Nom local**	**Note**	**Qualité**	**Capacité d'accueil**	**Nombre d'accès**	**Disponibilité actuelle**	
Terrain enherbé	Église	17	R	2875	4	Permanente	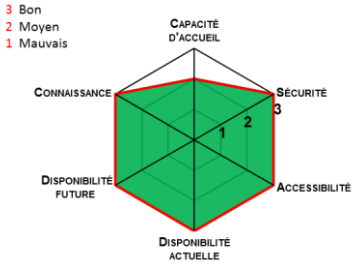

Date : 30/06/2016

Source : IGN, 2013

Commentaires	Pelouse et parking aux abords de l'église de Sainte-Marie.

Date de validation par le comité local d'experts : **30/03/2017**

Sainte-Marie		STM_16					Critères de qualité
Nature du site	**Nom local**	**Note**	**Qualité**	**Capacité d'accueil**	**Nombre d'accès**	**Disponibilité actuelle**	
Bord de route	Rue Pakala	12	R	264	2	Permanente	

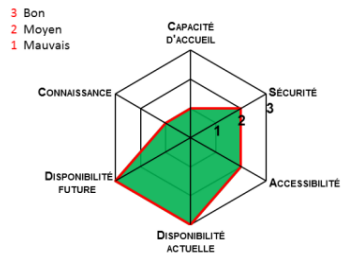

Date : 30/06/2016

Source : IGN, 2013

Commentaires	

Date de validation par le comité local d'experts : **30/03/2017**

Sainte-Marie		STM_18					Critères de qualité
Nature du site	**Nom local**	**Note**	**Qualité**	**Capacité d'accueil**	**Nombre d'accès**	**Disponibilité actuelle**	
Aire de jeu	Rue de la cité étoile	13	R	1039	2	Permanente	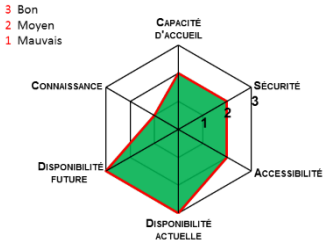

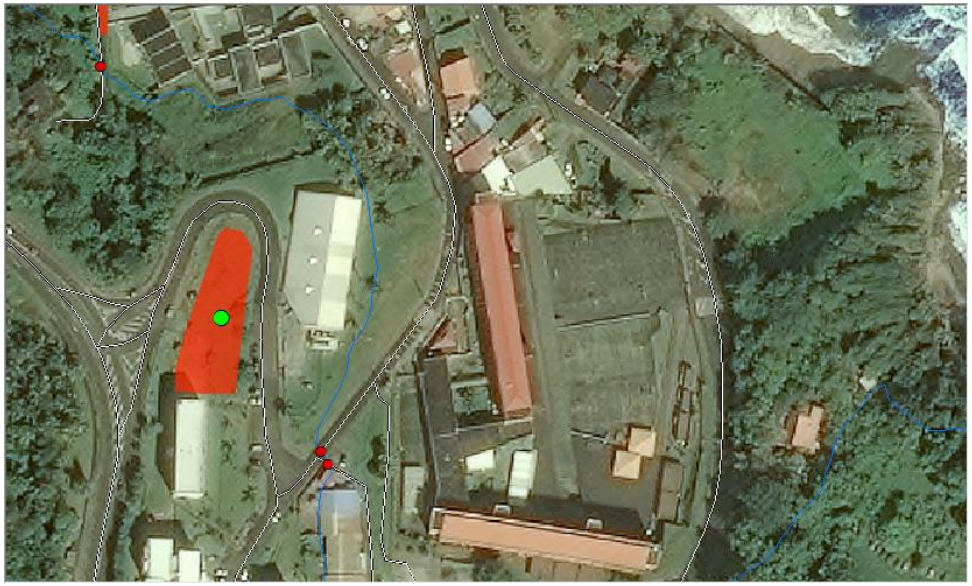

Date : 30/06/2016

Source : IGN, 2013

Commentaires	

Date de validation par le comité local d'experts : **30/03/2017**

Sainte-Marie		STM_19					Critères de qualité
Nature du site	**Nom local**	**Note**	**Qualité**	**Capacité d'accueil**	**Nombre d'accès**	**Disponibilité actuelle**	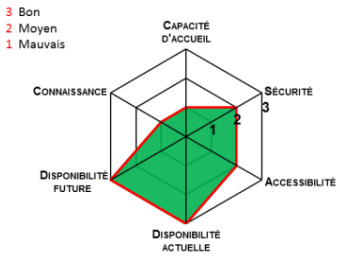
Bord de route	Rue de la voie lactée	12	R	381	2	Permanente	

Date : 30/06/2016

Source : IGN, 2013

Commentaires	

Date de validation par le comité local d'experts : **30/03/2017**

Sainte-Marie		STM_20					Critères de qualité
Nature du site	**Nom local**	**Note**	**Qualité**	**Capacité d'accueil**	**Nombre d'accès**	**Disponibilité actuelle**	
Terrain enherbé	Parking Palladium Sud	16	R	2598	3	Permanente	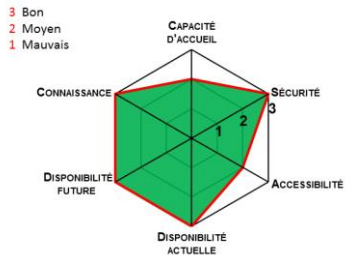

Date : 30/06/2016

Source : IGN, 2013

Commentaires	

Date de validation par le comité local d'experts : **30/03/2017**

Sainte-Marie		STM_21					Critères de qualité
Nature du site	**Nom local**	**Note**	**Qualité**	**Capacité d'accueil**	**Nombre d'accès**	**Disponibilité actuelle**	
Chemin	Sentier Littoral Nord Atlantique	12	R	369	2	Permanente	

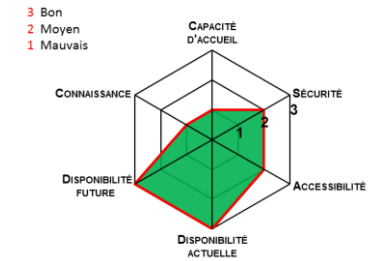

Date : 30/06/2016

Source : IGN, 2013

Commentaires	

Date de validation par le comité local d'experts : **30/03/2017**

Sainte-Marie		STM_22					Critères de qualité
Nature du site	**Nom local**	**Note**	**Qualité**	**Capacité d'accueil**	**Nombre d'accès**	**Disponibilité actuelle**	
Chemin	Sentier Littoral Nord Atlantique	12	R	248	2	Permanente	

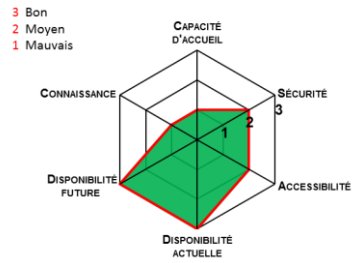

Date : 30/06/2016

Source : IGN, 2013

Commentaires	

Date de validation par le comité local d'experts : **30/03/2017**

Sainte-Marie		STM_24					Critères de qualité
Nature du site	**Nom local**	**Note**	**Qualité**	**Capacité d'accueil**	**Nombre d'accès**	**Disponibilité actuelle**	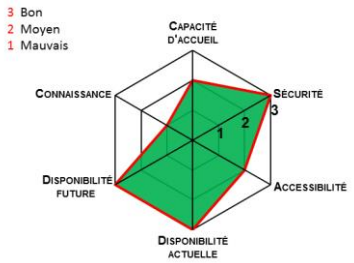
Terrain enherbé	Domaine de Sainte-Marie	14	R	2449	2	Permanente	

Date : 30/06/2016

Source : IGN, 2013

Commentaires	

Date de validation par le comité local d'experts : **30/03/2017**

Sainte-Marie		STM_25					Critères de qualité
Nature du site	**Nom local**	**Note**	**Qualité**	**Capacité d'accueil**	**Nombre d'accès**	**Disponibilité actuelle**	
Bord de route	Impasse Anse AZEROT (Bord de route)	12	R	535	2	Permanente	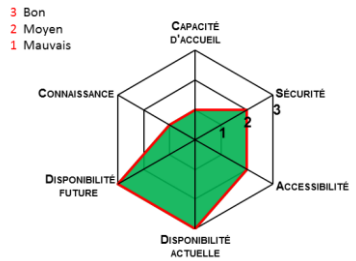

Date : 30/06/2016

Source : IGN, 2013

Commentaires	

Date de validation par le comité local d'experts : **30/03/2017**

Sainte-Marie		STM_26					Critères de qualité
Nature du site	**Nom local**	**Note**	**Qualité**	**Capacité d'accueil**	**Nombre d'accès**	**Disponibilité actuelle**	
Bord de route	Rue Pourquoi pas (Bord de route)	12	R	602	2	Permanente	

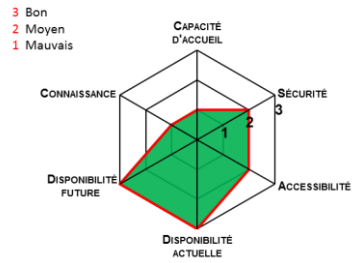

Date : 30/06/2016

Source : IGN, 2013

Commentaires	

Date de validation par le comité local d'experts : **30/03/2017**