Plans d'évacuation tsunami

Projet EXPLOIT

« EXPLOItation et Transfert vers les collectivités des Antilles françaises d'une méthode de planification des évacuations en cas d'alerte tsunami »

Projet co-financé par la Fondation de France et piloté par l'UMR GRED (Université Paul-Valéry Montpellier 3 & IRD)

Commune des Abymes

Edition février 2018

Contact

Université Paul-Valéry Montpellier III

UMR GRED – Site Saint-Charles 2

Route de Mende

34 199 Montpellier cedex 5

Site internet du projet

https://exploit.univ-montp3.fr/

Frédéric Léone - frederic.leone@univ-montp3.fr
Matthieu Péroche - mathieu.peroche@univ-montp3.fr

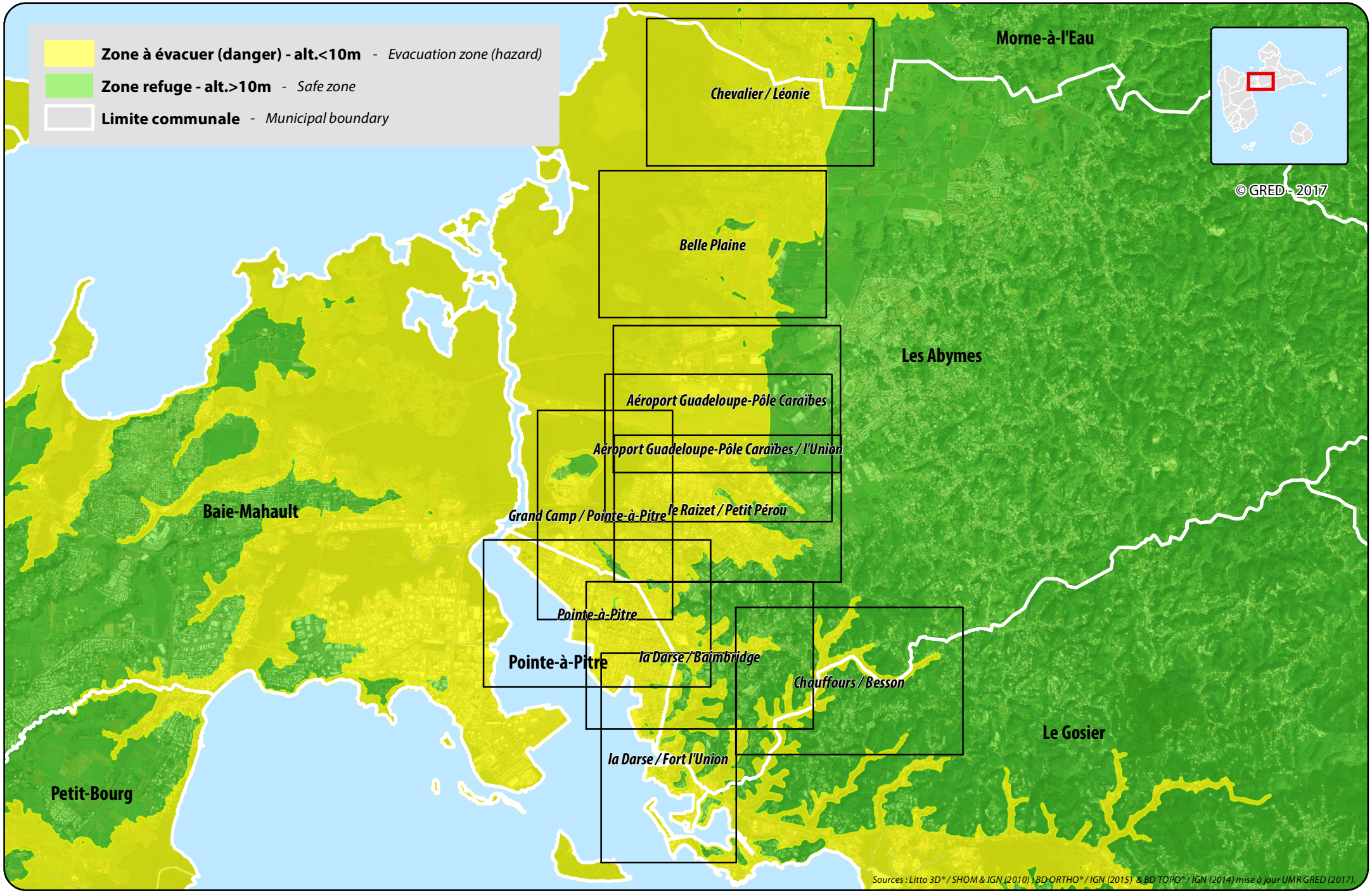

N

0 1 500 3 000 mètres

0 0,75 1,5 milles

INDEX DES PLANS D'EVACUATION TSUNAMI

TSUNAMI EVACUATION PLAN INDEX

Commune des Abymes

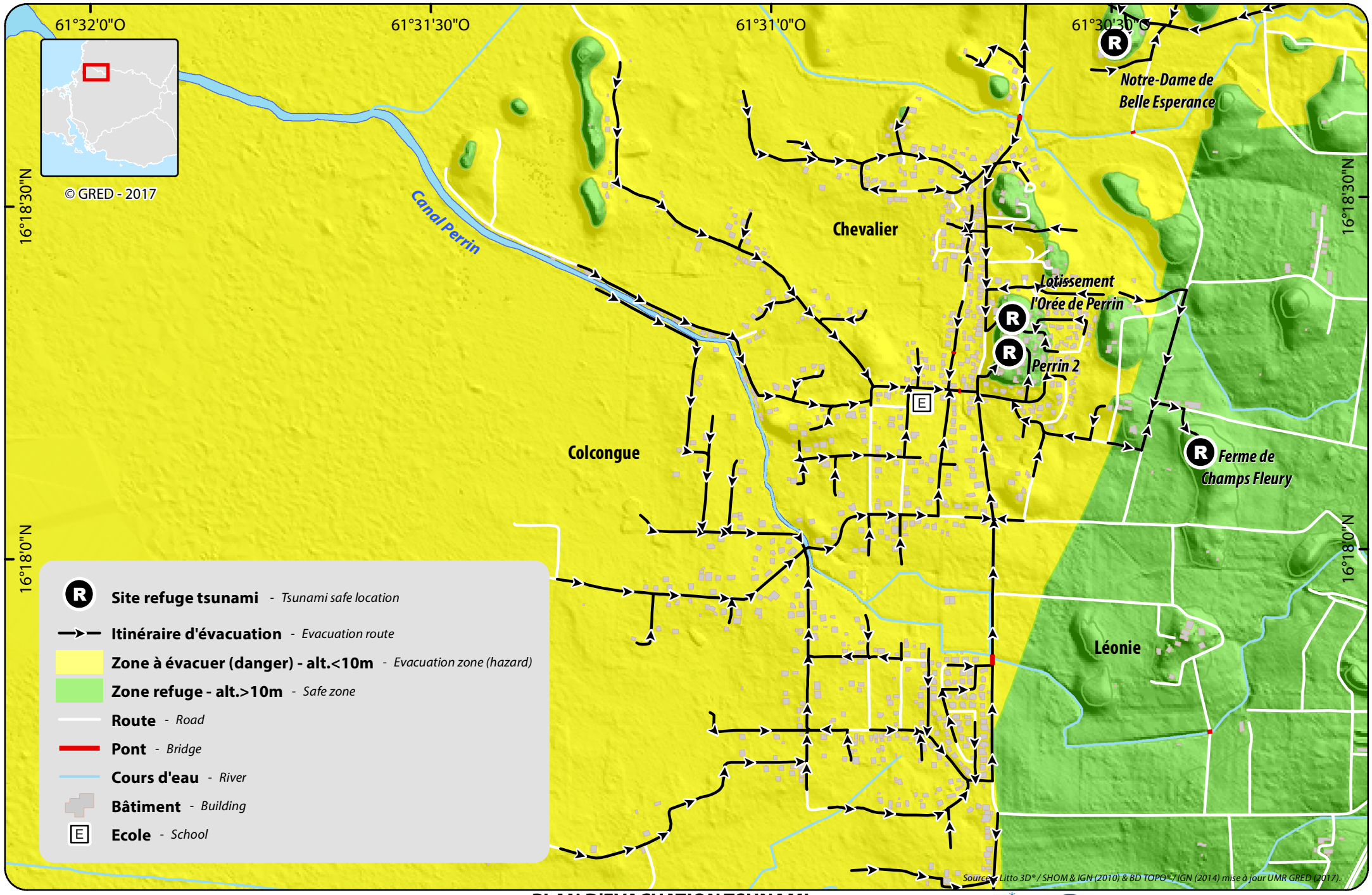

N

0 250 500 Mètres

0 0,15 0,3 Milles

PLAN D'EVACUATION TSUNAMI

TSUNAMI EVACUATION PLAN

Chevalier / Léonie

Liberté • Égalité • Fraternité
RÉPUBLIQUE FRANÇAISE

Gouvernance, Risque, Environnement, Développement

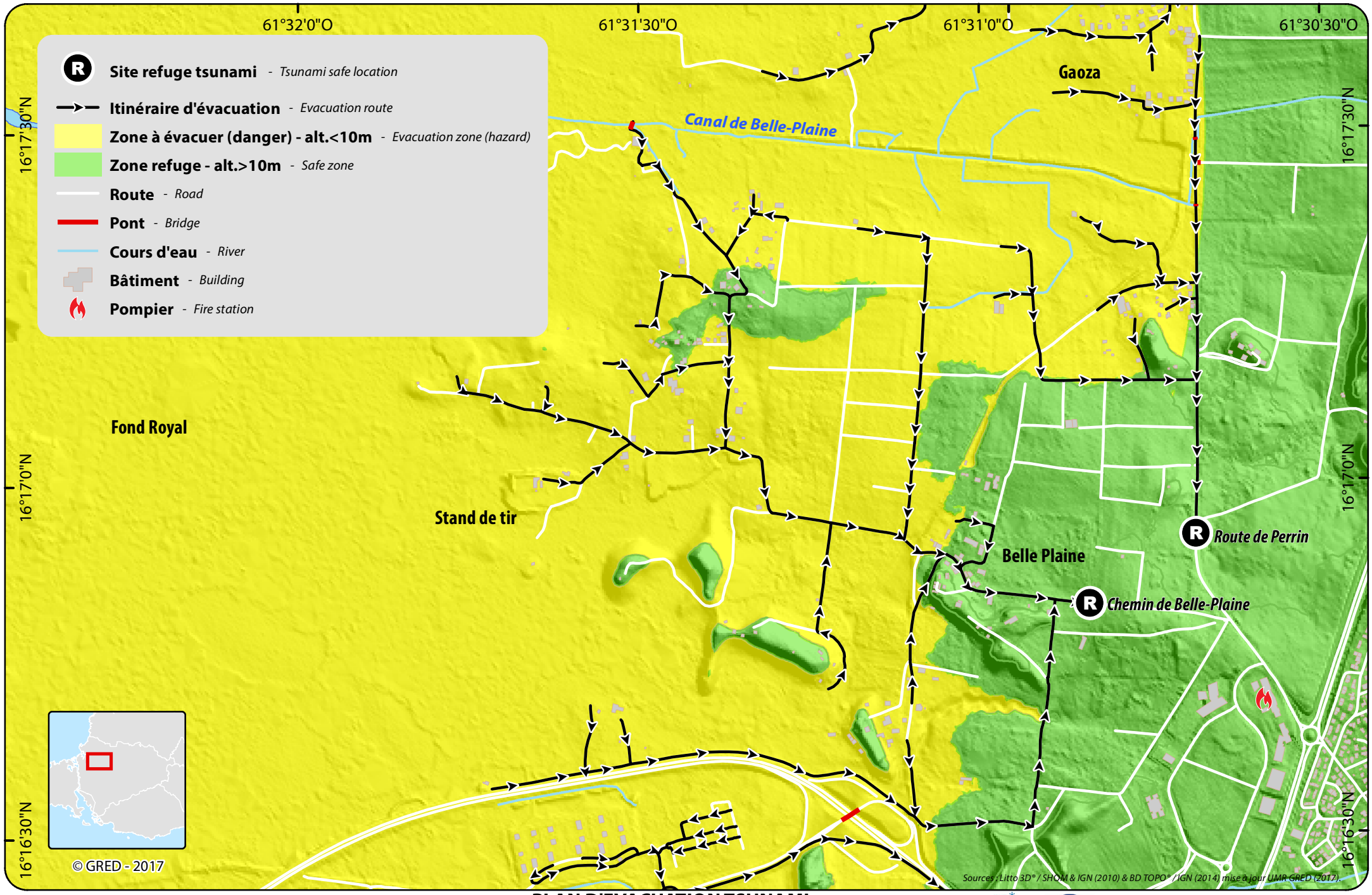

N

0 250 500 Mètres

0 0,15 0,3 Milles

PLAN D'EVACUATION TSUNAMI

TSUNAMI EVACUATION PLAN

Belle Plaine

Liberté • Égalité • Fraternité
RÉPUBLIQUE FRANÇAISE

Gouvernance, Risque, Environnement, Développement

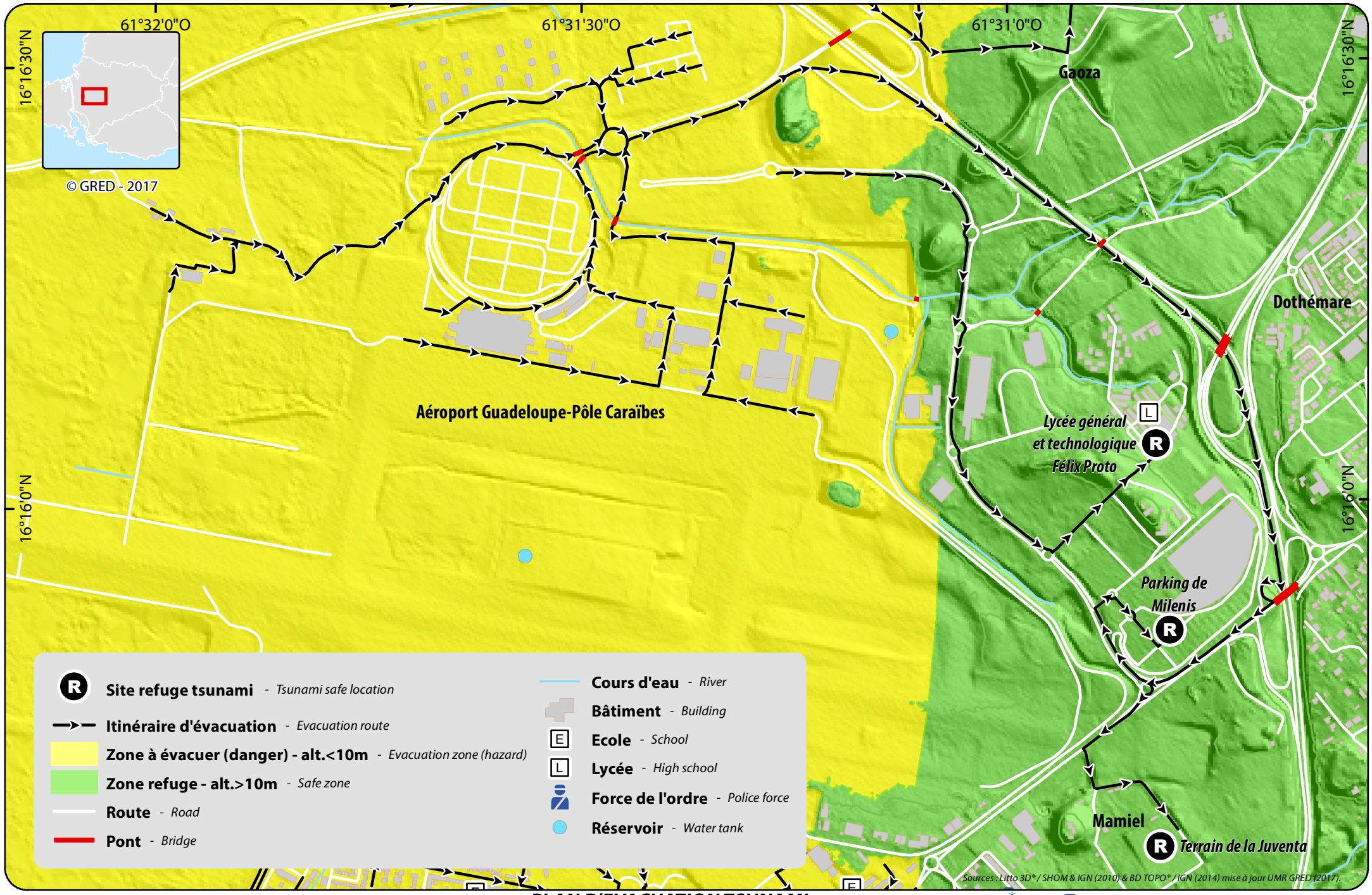

N

0 250 500 Mètres

0 0,15 0,3 Milles

PLAN D'EVACUATION TSUNAMI

TSUNAMI EVACUATION PLAN

Aéroport Guadeloupe-Pôle Caraïbes

Liberté • Égalité • Fraternité
RÉPUBLIQUE FRANÇAISE

Gouvernance, Risque, Environnement, Développement

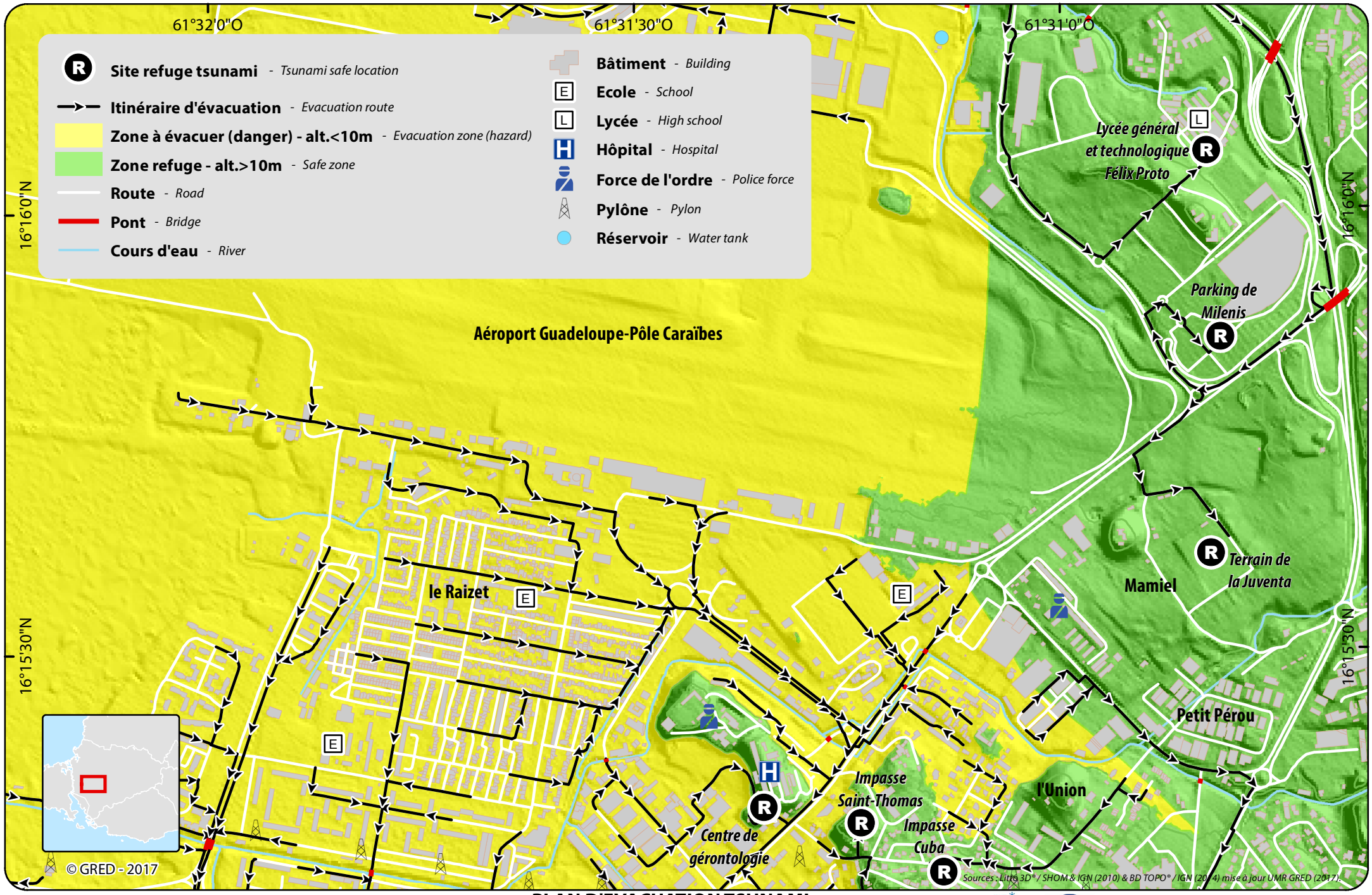

N

0 250 500 Mètres

0 0,15 0,3 Milles

PLAN D'EVACUATION TSUNAMI

TSUNAMI EVACUATION PLAN

Aéroport Guadeloupe-Pôle Caraïbes / l'Union

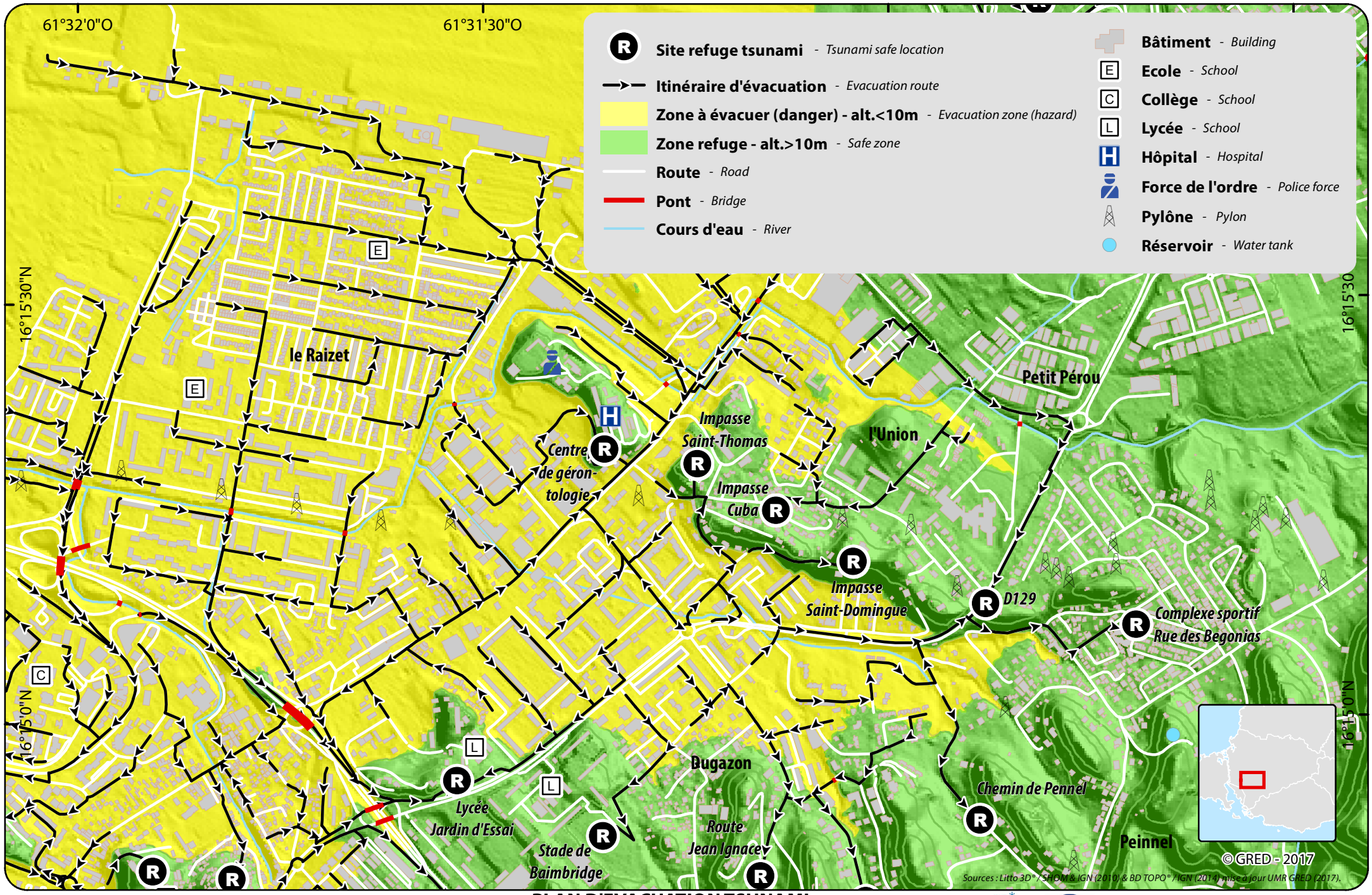

N

0 250 500 Mètres

0 0,15 0,3 Milles

PLAN D'EVACUATION TSUNAMI

TSUNAMI EVACUATION PLAN

le Raizet / Petit Pérou

Liberté • Égalité • Fraternité
RÉPUBLIQUE FRANÇAISE

Gouvernance, Risque, Environnement, Développement

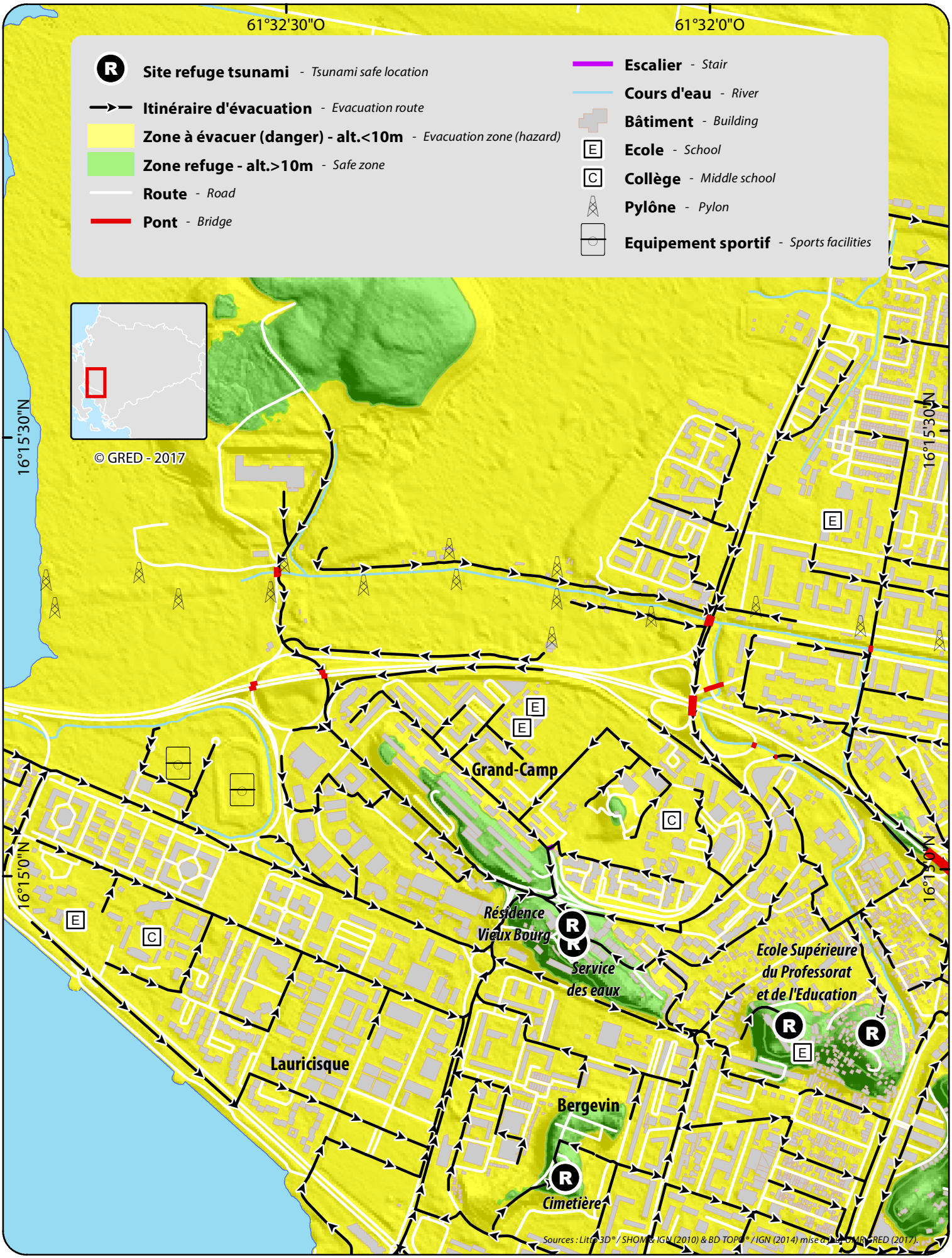

N

0 150 300 mètres

0 0,1 0,2 milles

PLAN D'EVACUATION TSUNAMI

TSUNAMI EVACUATION PLAN

Grand Camp / Pointe-à-Pitre

Projet SCOTEMO 2016 · Fondation de France · Exploit Tsunami-Antilles · Liberté • Égalité • Fraternité République Française · UMR GRED Gouvernance, Risque, Environnement, Développement

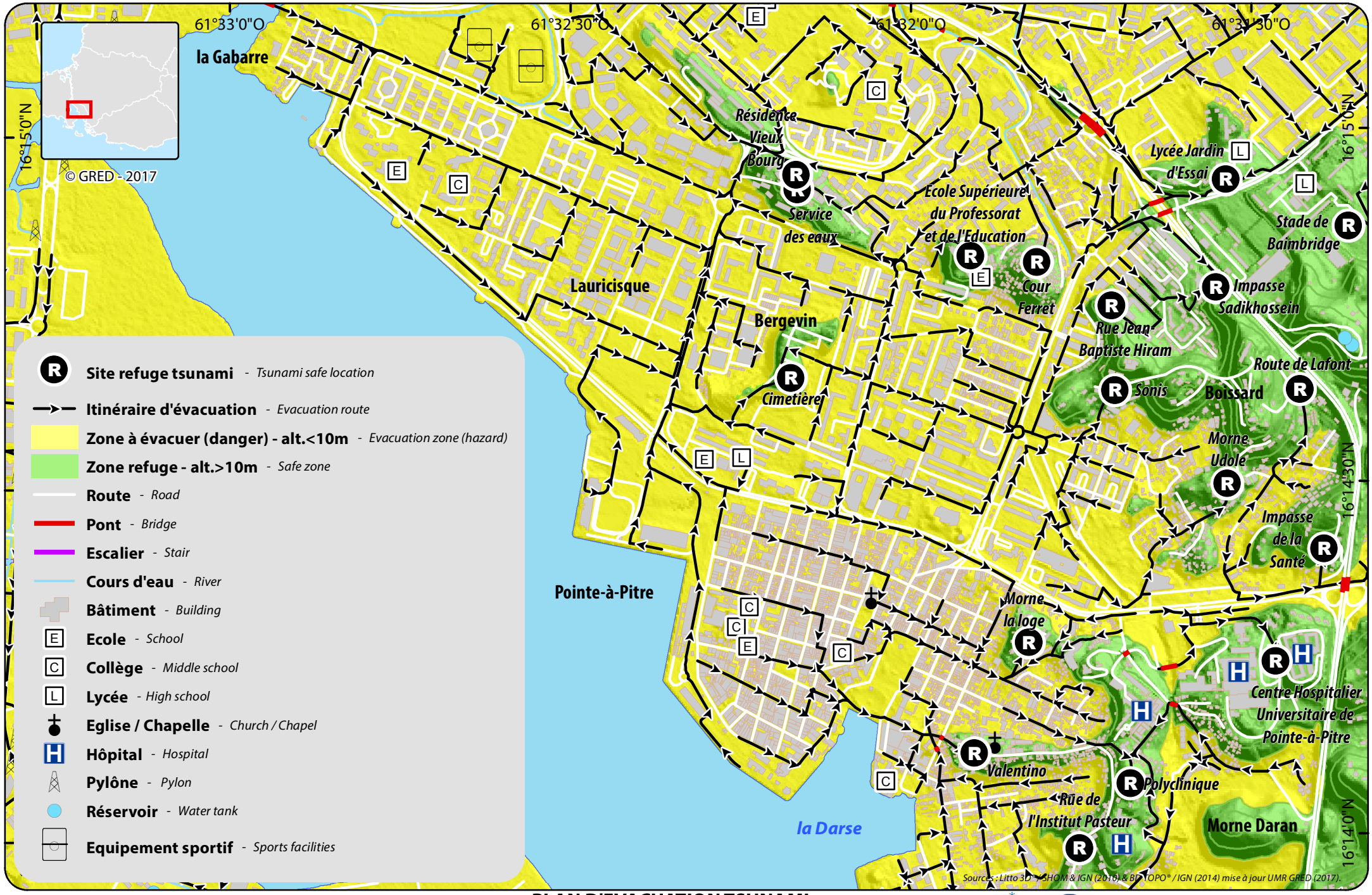

N

0 250 500 Mètres

0 0,15 0,3 Milles

PLAN D'EVACUATION TSUNAMI

TSUNAMI EVACUATION PLAN

Pointe-à-Pitre

Projet soutenu par Fondation de France

ExpLoit Tsunami - Antilles

Liberté • Égalité • Fraternité
République Française

EBMZ Antilles

UMR GRED Gouvernance, Risque, Environnement, Développement

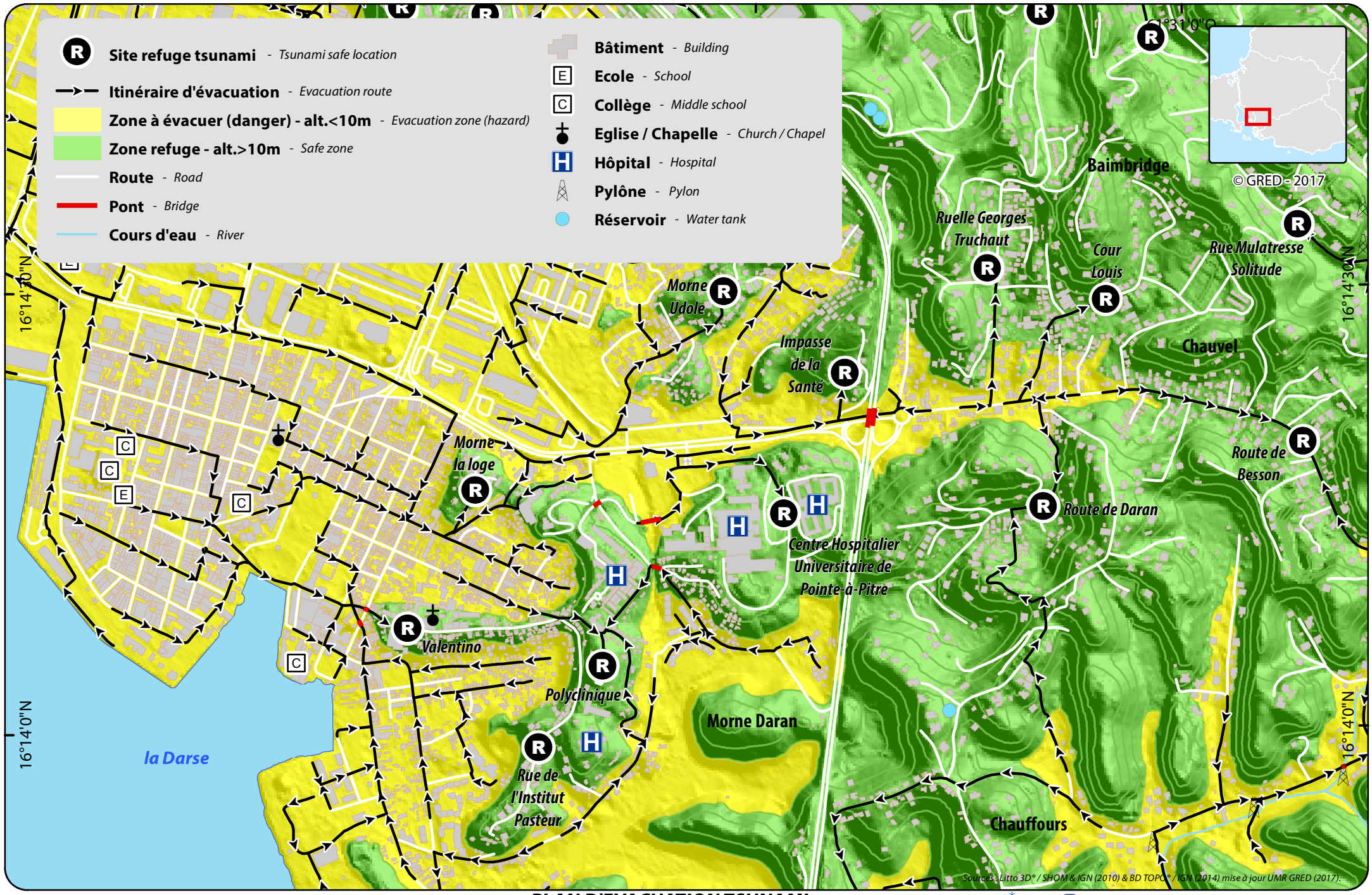

PLAN D'EVACUATION TSUNAMI

TSUNAMI EVACUATION PLAN

la Darse / Baimbridge

N

0 150 300 mètres

0 0,1 0,2 milles

PLAN D'EVACUATION TSUNAMI

TSUNAMI EVACUATION PLAN

la Darse / Fort l'Union

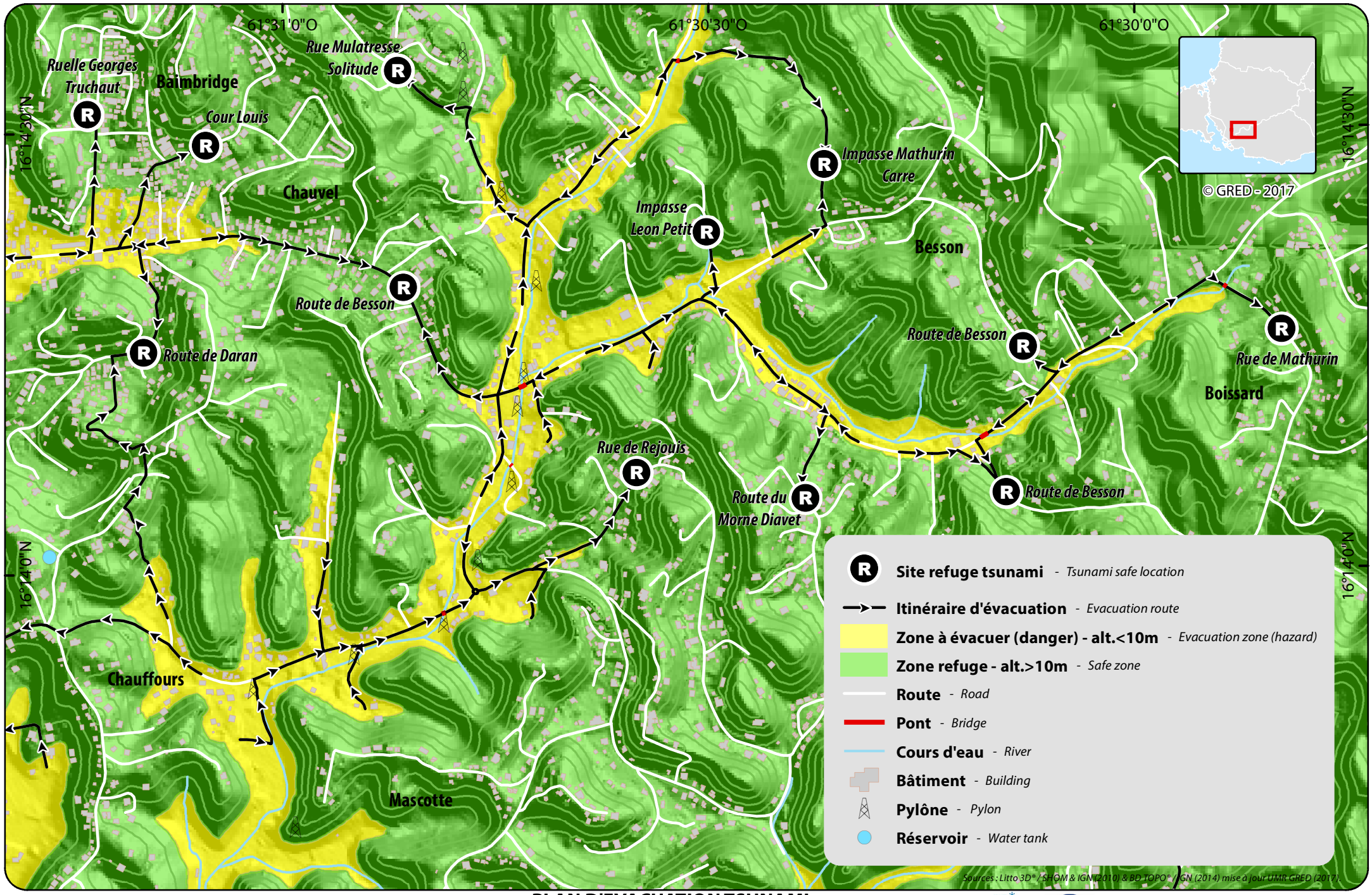

N

0 150 300 Mètres

0 0,1 0,2 Milles

PLAN D'EVACUATION TSUNAMI

TSUNAMI EVACUATION PLAN

Chauffours / Besson

Projet soutenu par Fondation de France · ExPLOIT Tsunami - Antilles · Liberté • Égalité • Fraternité République Française · EMAZ Antilles · UMR GRED Gouvernance, Risque, Environnement, Développement